

Сообщение о возможном установлении публичного сервитута

В соответствии с п. 3 ст. 39.42 Земельного кодекса Российской Федерации Ленинградский областной комитет по управлению государственным имуществом настоящим сообщает, что в целях эксплуатации объекта электросетевого хозяйства регионального значения «Линейное сооружение – ВЛ 110 кВ Балтийская – 5» (далее – Объект) возможно установление публичного сервитута в отношении земельных участков согласно приложению.

Объект отображен в схеме территориального планирования Ленинградской области в области электроэнергетики, утвержденной постановлением Правительства Ленинградской области от 17.06.2021 № 381. Схема территориального планирования Ленинградской области в области электроэнергетики размещена на сайте комитета градостроительной политики Ленинградской области (<http://arch.lenobl.ru>).

Заинтересованные лица могут ознакомиться с поступившим ходатайством об установлении публичного сервитута и прилагаемым к нему описанием местоположения границ публичного сервитута в Ленинградском областном комитете по управлению государственным имуществом (191124, Санкт-Петербург, ул. Лафонская, д. 6, лит. А, каб. 211).

Подать заявления об учете прав на земельный участок можно по адресу Ленинградского областного комитета по управлению государственным имуществом (191124, Санкт-Петербург, ул. Лафонская, д. 6, лит. А, каб. 211).

Срок подачи заявлений об учете прав на земельный участок, в отношении которого испрашивается публичный сервитут, составляет 15 (пятнадцать) дней со дня опубликования данного сообщения (в соответствии с п. 8 ст. 39.42 Земельного кодекса Российской Федерации).

Время приема заинтересованных лиц для ознакомления с поступившим ходатайством об установлении публичного сервитута и подачи заявлений в рабочие дни с 9-00 до 13-00 и с 14-00 до 17-00.

Данная информация размещена на официальных сайтах Ленинградского областного комитета по управлению государственным имуществом (<http://kugi.lenobl.ru>), МО «Низинское сельское поселение» Ломоносовского муниципального района Ленинградской области (<https://nizino.info>), МО «Ропшинское сельское поселение» Ломоносовского муниципального района Ленинградской области (<https://официальнаяропша.рф>), МО «Русско-Высоцкое сельское поселение» Ломоносовского района Ленинградской области (<http://russko-vys.ru>).

Приложения: перечень земельных участков на 8 л.; графическое описание местоположения границ публичного сервитута на 53 л.

Перечень земельных участков, в отношении которых устанавливается публичный сервитут

№ п/п	Кадастровый номер земельного участка	Адрес земельного участка
1	47:14:0302008:48	Ленинградская область, Ломоносовский район, МО "Низинское сельское поселение", ЗАО "Петродворцовое"
2	47:14:0302008:43	Ленинградская область, Ломоносовский район, МО "Низинское сельское поселение", ЗАО "Петродворцовое"
3	47:14:0302008:35	Ленинградская область, Ломоносовский район, МО "Низинское сельское поселение", ЗАО "Петродворцовое"
4	47:14:0302008:44	Ленинградская область, Ломоносовский район, МО "Низинское сельское поселение", ЗАО "Петродворцовое"
5	47:14:0302008:1193	Российская Федерация, Ленинградская область, Ломоносовский муниципальный район, Низинское сельское поселение, д. Троицкая Гора
6	47:14:0302008:1194	Российская Федерация, Ленинградская область, Ломоносовский муниципальный район, Низинское сельское поселение, д. Троицкая Гора
7	47:14:0302008:1192	Российская Федерация, Ленинградская область, Ломоносовский муниципальный район, Низинское сельское поселение, д. Троицкая Гора
8	47:14:0302008:31	Ленинградская область, Ломоносовский район, МО "Низинское сельское поселение", ЗАО "Петродворцовое"
9	47:14:0302008:32	Ленинградская область, Ломоносовский район, МО "Низинское сельское поселение", ЗАО "Петродворцовое"
10	47:14:0302008:7	Ленинградская область, Ломоносовский район, МО "Низинское сельское поселение", д. Троицкая Гора, квартал 8, участок 3/3
11	47:14:0302008:62	Ленинградская область, Ломоносовский район, МО "Низинское сельское поселение", д. Троицкая гора
12	47:14:0302008:46	Ленинградская область, Ломоносовский район, МО "Низинское сельское поселение", ЗАО "Петродворцовое"
13	47:14:0302008:66	Ленинградская область, Ломоносовский район, МО "Низинское сельское поселение", д. Троицкая гора
14	47:14:0302008:45	Ленинградская область, Ломоносовский район, МО "Низинское сельское поселение", ЗАО "Петродворцовое"
15	47:14:0302008:68	Ленинградская область, Ломоносовский район, МО "Низинское сельское поселение", д. Троицкая гора
16	47:14:0302008:75	Ленинградская область, Ломоносовский район, МО "Низинское сельское поселение", дер. Троицкая гора, участок 2/1
17	47:14:0000000:39105 (ЕЗП 47:14:0000000:32)	Ленинградская область, Ломоносовский муниципальный район, Ломоносовское лесничество, участковые лесничества: Сосновоборское кв.1—16,20-25,28-31,36-40,46-47,54-56,64-73,81-90,99-109,111-128,132-149,154-171,176-192,194-222, Приморское кв.1-170, Копорское кв.1-15,21-40,44-188, Лопухинское кв.1-193, Гостилицкое кв.1-171, Кипенское кв.1,3,4,6-94, Володарское кв.9-74,77-136,138,141-150,168-178,180-209,220, Ломоносовское кв.1,201,301-315,401-406,501-509,601-610,701,801,901-903,1001-1002
18	47:14:0301001:81	Ленинградская область, Ломоносовский район, Ломоносовское лесничество, Гостилицкое участковое лесничество, квартал № 1 часть выдела 1, квартал 2 часть выдела 1, выдел 6, квартал № 8 выдел 39
19	47:14:0301001:63	Ленинградская область, Ломоносовский район, МО "Низинское сельское поселение", Ломоносовский ЛПХ

47	47:14:0302001:1524	Российская Федерация, Ленинградская область, Ломоносовский муниципальный район, Низинское сельское поселение
48	47:14:0302001:1525	Российская Федерация, Ленинградская область, Ломоносовский муниципальный район, Низинское сельское поселение
49	47:14:0302001:1526	Российская Федерация, Ленинградская область, Ломоносовский муниципальный район, Низинское сельское поселение
50	47:14:0302001:1527	Российская Федерация, Ленинградская область, Ломоносовский муниципальный район, Низинское сельское поселение
51	47:14:0302001:1529	Российская Федерация, Ленинградская область, Ломоносовский муниципальный район, Низинское сельское поселение
52	47:14:0302001:1544	Российская Федерация, Ленинградская область, Ломоносовский муниципальный район, Низинское сельское поселение
53	47:14:0302001:1538	Российская Федерация, Ленинградская область, Ломоносовский муниципальный район, Низинское сельское поселение
54	47:14:0302001:1540	Российская Федерация, Ленинградская область, Ломоносовский муниципальный район, Низинское сельское поселение
55	47:14:0302001:1541	Российская Федерация, Ленинградская область, Ломоносовский муниципальный район, Низинское сельское поселение
56	47:14:0302001:1542	Российская Федерация, Ленинградская область, Ломоносовский муниципальный район, Низинское сельское поселение
57	47:14:0302001:1484	Российская Федерация, Ленинградская область, м.р-н Ломоносовский
58	47:14:0302001:993	Российская Федерация, Ленинградская область, Ломоносовский муниципальный район
59	47:14:0302001:254	Ленинградская область, Ломоносовский район, Низинское сельское поселение
60	47:14:0302001:266	Ленинградская область, Ломоносовский район, Низинское сельское поселение
61	47:14:0302001:267	Ленинградская область, Ломоносовский район, Низинское сельское поселение
62	47:14:0302001:263	Ленинградская область, Ломоносовский район, Низинское сельское поселение
63	47:14:0302001:262	Ленинградская область, Ломоносовский район, Низинское сельское поселение
64	47:14:0302001:259	Ленинградская область, Ломоносовский район, Низинское сельское поселение
65	47:14:0302001:258	Ленинградская область, Ломоносовский район, Низинское сельское поселение
66	47:14:0302001:255	Ленинградская область, Ломоносовский район, Низинское сельское поселение
67	47:14:0302001:71	Ленинградская область, Ломоносовский район, МО "Низинское сельское поселение", ЗАО "Петродворцовое"
68	47:14:0302001:28	Ленинградская область, Ломоносовский район, МО "Низинское сельское поселение", ЗАО "Петродворцовое"
69	47:14:0302001:24	Ленинградская область, Ломоносовский район, МО "Низинское сельское поселение", ЗАО "Петродворцовое", участок 7
70	47:14:0301001:27	Ленинградская область, Ломоносовский район, МО "Низинское сельское поселение", Ломоносовский ЛПХ
71	47:14:0301001:28	Ленинградская область, Ломоносовский район, МО "Низинское сельское поселение", Ломоносовский ЛПХ
72	47:14:0301001:29	Ленинградская область, Ломоносовский район, МО "Низинское сельское поселение", Ломоносовский ЛПХ
73	47:14:0301001:30	Ленинградская область, Ломоносовский район, МО "Низинское сельское поселение", Ломоносовский ЛПХ
74	47:14:0301001:31	Ленинградская область, Ломоносовский район, МО "Низинское сельское поселение", Ломоносовский ЛПХ

75	47:14:0301001:32	Ленинградская область, Ломоносовский район, МО "Низинское сельское поселение", Ломоносовский ЛПХ
76	47:14:0301001:33	Ленинградская область, Ломоносовский район, МО "Низинское сельское поселение", Ломоносовский ЛПХ
77	47:14:0301001:34	Ленинградская область, Ломоносовский район, МО "Низинское сельское поселение", Ломоносовский ЛПХ
78	47:14:0301001:35	Ленинградская область, Ломоносовский район, МО "Низинское сельское поселение", Ломоносовский ЛПХ
79	47:14:0301001:36	Ленинградская область, Ломоносовский район, МО "Низинское сельское поселение", Ломоносовский ЛПХ
80	47:14:0301001:37	Ленинградская область, Ломоносовский район, МО "Низинское сельское поселение", Ломоносовский ЛПХ
81	47:14:0301001:38	Ленинградская область, Ломоносовский район, МО "Низинское сельское поселение", Ломоносовский ЛПХ
82	47:14:0301001:39	Ленинградская область, Ломоносовский район, МО "Низинское сельское поселение", Ломоносовский ЛПХ
83	47:14:0301001:40	Ленинградская область, Ломоносовский район, МО "Низинское сельское поселение", Ломоносовский ЛПХ
84	47:14:1201001:50	Ленинградская область, Ломоносовский район, МО "Ропшинское сельское поселение", Глуховский парклесхоз
85	47:14:1201001:51	Ленинградская область, Ломоносовский район, МО "Ропшинское сельское поселение", Глуховский парклесхоз
86	47:14:1201001:52	Ленинградская область, Ломоносовский район, МО "Ропшинское сельское поселение", Глуховский парклесхоз
87	47:14:1201001:53	Ленинградская область, Ломоносовский район, МО "Ропшинское сельское поселение", Глуховский парклесхоз
88	47:14:1201001:54	Ленинградская область, Ломоносовский район, МО "Ропшинское сельское поселение", Глуховский парклесхоз
89	47:14:1201001:56	Ленинградская область, Ломоносовский район, МО "Ропшинское сельское поселение", Глуховский парклесхоз
90	47:14:1201001:57	Ленинградская область, Ломоносовский район, МО "Ропшинское сельское поселение", Глуховский парклесхоз
91	47:14:1201001:58	Ленинградская область, Ломоносовский район, МО "Ропшинское сельское поселение", Глуховский парклесхоз
92	47:14:1201001:59	Ленинградская область, Ломоносовский район, МО "Ропшинское сельское поселение", Глуховский парклесхоз
93	47:14:1201001:60	Ленинградская область, Ломоносовский район, МО "Ропшинское сельское поселение", Глуховский парклесхоз
94	47:14:1201001:61	Ленинградская область, Ломоносовский район, МО "Ропшинское сельское поселение", Глуховский парклесхоз
95	47:14:1203003:106	Ленинградская область, Ломоносовский район, МО Ропшинское сельское поселение, ЗАО "Красносельское"
96	47:14:1203003:103	Ленинградская область, Ломоносовский район, МО "Ропшинское сельское поселение", ЗАО "Красносельское"
97	47:14:1203003:104	Ленинградская область, Ломоносовский район, МО "Ропшинское сельское поселение", ЗАО "Красносельское"
98	47:14:0404016:2	Ленинградская область, Ломоносовский район, МО "Горбунковское сельское поселение", у д. Разбегаево
99	47:14:1203003:15	Ленинградская область, Ломоносовский район, МО "Ропшинское сельское поселение", ЗАО "Красносельское"
100	47:14:1203003:54	Ленинградская область, Ломоносовский муниципальный район, Ропшинское сельское поселение, ВЛ 330 кВ Ленинградская АЭС - Восточная, опора №139
101	47:14:1203003:75	Ленинградская область, Ломоносовский район, МО "Ропшинское сельское поселение", ЗАО "Красносельское"

102	47:14:1203003:76	Ленинградская область, Ломоносовский район, МО "Ропшинское сельское поселение", ЗАО "Красносельское"
103	47:14:1203003:77	Ленинградская область, Ломоносовский район, МО "Ропшинское сельское поселение", ЗАО "Красносельское"
104	47:14:1203003:78	Ленинградская область, Ломоносовский район, МО "Ропшинское сельское поселение", ЗАО "Красносельское"
105	47:14:1203003:79	Ленинградская область, Ломоносовский район, МО "Ропшинское сельское поселение", ЗАО "Красносельское"
106	47:14:1203003:80	Ленинградская область, Ломоносовский район, МО "Ропшинское сельское поселение", ЗАО "Красносельское"
107	47:14:1203003:81	Ленинградская область, Ломоносовский район, МО "Ропшинское сельское поселение", ЗАО "Красносельское"
108	47:14:1203003:99	Ленинградская область, Ломоносовский район, МО "Ропшинское сельское поселение", ЗАО "Красносельское"
109	47:14:1203003:82	Ленинградская область, Ломоносовский район, МО "Ропшинское сельское поселение", ЗАО "Красносельское"
110	47:14:1203003:83	Ленинградская область, Ломоносовский район, МО "Ропшинское сельское поселение", ЗАО "Красносельское"
111	47:14:1203003:84	Ленинградская область, Ломоносовский район, МО "Ропшинское сельское поселение", ЗАО "Красносельское"
112	47:14:1203003:85	Ленинградская область, Ломоносовский район, МО "Ропшинское сельское поселение", ЗАО "Красносельское"
113	47:14:1203003:86	Ленинградская область, Ломоносовский район, МО "Ропшинское сельское поселение", ЗАО "Красносельское"
114	47:14:1203003:100	Ленинградская область, Ломоносовский район, МО "Ропшинское сельское поселение", ЗАО "Красносельское"
115	47:14:1203003:87	Ленинградская область, Ломоносовский район, МО "Ропшинское сельское поселение", ЗАО "Красносельское"
116	47:14:1203004:12	Ленинградская область, Ломоносовский район, МО "Ропшинское сельское поселение", ЗАО "Красносельское" участок Укколово, участок 2кп
117	47:14:1203004:10	Ленинградская область, Ломоносовский район, МО "Ропшинское сельское поселение", ЗАО "Красносельское", участок Рудемюллю, участок 24
118	47:14:1203004:63	Ленинградская область, Ломоносовский район, МО "Ропшинское сельское поселение", ЗАО "Красносельское"
119	47:14:1203004:64	Ленинградская область, Ломоносовский район, МО "Ропшинское сельское поселение", ЗАО "Красносельское"
120	47:14:1203004:7	Ленинградская область, Ломоносовский район, МО "Ропшинское сельское поселение", ЗАО "Красносельское"
121	47:14:1203004:65	Ленинградская область, Ломоносовский район, МО "Ропшинское сельское поселение", ЗАО "Красносельское"
122	47:14:1203004:66	Ленинградская область, Ломоносовский район, МО "Ропшинское сельское поселение", ЗАО "Красносельское"
123	47:14:1314001:12	Ленинградская область, Ломоносовский район, МО "Русско-Высоцкое сельское поселение", Глуховский парклесхоз
124	47:14:1314001:13	Ленинградская область, Ломоносовский район, МО "Русско-Высоцкое сельское поселение", Глуховский парклесхоз
125	47:14:1314001:14	Ленинградская область, Ломоносовский район, МО "Русско-Высоцкое сельское поселение", Глуховский парклесхоз
126	47:14:1314001:15	Ленинградская область, Ломоносовский район, МО "Русско-Высоцкое сельское поселение", Глуховский парклесхоз
127	47:14:1314001:22	Ленинградская область, Ломоносовский район, МО "Русско-Высоцкое сельское поселение", Глуховский парклесхоз
128	47:14:1314001:16	Ленинградская область, Ломоносовский район, МО "Русско-Высоцкое сельское поселение", Глуховский парклесхоз

129	47:14:1314001:23	Ленинградская область, Ломоносовский район, МО "Русско-Высоцкое сельское поселение", Глуховский парклесхоз
130	47:14:1314001:24	Ленинградская область, Ломоносовский район, МО "Русско-Высоцкое сельское поселение", Глуховский парклесхоз
131	47:14:1314001:29	Ленинградская область, Ломоносовский район, МО "Русско-Высоцкое сельское поселение", Глуховский парклесхоз
132	47:14:1314001:25	Ленинградская область, Ломоносовский район, МО "Русско-Высоцкое сельское поселение", Глуховский парклесхоз
133	47:14:1314001:17	Ленинградская область, Ломоносовский район, МО "Русско-Высоцкое сельское поселение", Глуховский парклесхоз
134	47:14:1314001:18	Ленинградская область, Ломоносовский район, МО "Русско-Высоцкое сельское поселение", Глуховский парклесхоз
135	47:14:1314001:26	Ленинградская область, Ломоносовский район, МО "Русско-Высоцкое сельское поселение", Глуховский парклесхоз
136	47:14:1314001:19	Ленинградская область, Ломоносовский район, МО "Русско-Высоцкое сельское поселение", Глуховский парклесхоз
137	47:14:1314001:27	Ленинградская область, Ломоносовский район, МО "Русско-Высоцкое сельское поселение", Глуховский парклесхоз
138	47:14:1314001:20	Ленинградская область, Ломоносовский район, МО "Русско-Высоцкое сельское поселение", Глуховский парклесхоз
139	47:14:1314001:28	Ленинградская область, Ломоносовский район, МО "Русско-Высоцкое сельское поселение", Глуховский парклесхоз
140	47:23:0218003:339	Ленинградская область, Гатчинский район
141	47:23:0218003:354	Ленинградская область, Гатчинский район
142	47:23:0218003:88	Ленинградская область, Гатчинский район, вдоль Автодороги, Санкт-Петербург-Таллинн, под Магистральным газопроводом, Кохтла-Ярве - СПб
143	47:23:0218003:163	Ленинградская область, Гатчинский район, вблизи п.Терволово,уч.14
144	47:23:0260001:169	Ленинградская область, Гатчинский район, ЗАО Птицефабрика Скворицы
145	47:14:1302001:249	Ленинградская область, Ломоносовский район, МО "Русско-Высоцкое сельское поселение", АОЗТ "Птицефабрика Русско-Высоцкая" у д. Русско-Высоцкое
146	47:14:1302001:250	Ленинградская область, Ломоносовский район, МО "Русско-Высоцкое сельское поселение", АОЗТ "Птицефабрика Русско-Высоцкая" у д. Русско-Высоцкое
147	47:14:1302001:251	Ленинградская область, Ломоносовский район, МО "Русско-Высоцкое сельское поселение", АОЗТ "Птицефабрика Русско-Высоцкая" у д. Русско-Высоцкое
148	47:14:1302001:252	Ленинградская область, Ломоносовский район, МО "Русско-Высоцкое сельское поселение", АОЗТ "Птицефабрика Русско-Высоцкая" у д. Русско-Высоцкое
149	47:14:1302001:253	Ленинградская область, Ломоносовский район, МО "Русско-Высоцкое сельское поселение", АОЗТ "Птицефабрика Русско-Высоцкая" у д. Русско-Высоцкое
150	47:14:1302001:254	Ленинградская область, Ломоносовский район, МО "Русско-Высоцкое сельское поселение", АОЗТ "Птицефабрика Русско-Высоцкая" у д. Русско-Высоцкое
151	47:14:1302001:343	Ленинградская область, Ломоносовский район, МО "Русско-Высоцкое сельское поселение", АОЗТ "Птицефабрика Русско-Высоцкая"
152	47:14:1302001:255	Ленинградская область, Ломоносовский район, МО "Русско-Высоцкое сельское поселение", АОЗТ "Птицефабрика Русско-

		Высоцкая" у д. Русско-Высоцкое
153	47:14:1302001:256	Ленинградская область, Ломоносовский район, МО "Русско-Высоцкое сельское поселение", АОЗТ "Птицефабрика Русско-Высоцкая" у д. Русско-Высоцкое
154	47:14:1302001:257	Ленинградская область, Ломоносовский район, МО "Русско-Высоцкое сельское поселение", АОЗТ "Птицефабрика Русско-Высоцкая" у д. Русско-Высоцкое
155	47:14:1302001:258	Ленинградская область, Ломоносовский район, МО "Русско-Высоцкое сельское поселение", АОЗТ "Птицефабрика Русско-Высоцкая" у д. Русско-Высоцкое
156	47:14:1302002:1	Ленинградская область, Ломоносовский район, МО "Русско-Высоцкое сельское поселение", АОЗТ "Птицефабрика Русско-Высоцкая"
157	47:14:1207011:5	Ленинградская область, Ломоносовский район, МО "Ропшинское сельское поселение", д.Олики
158	47:14:0302006:2	Российская Федерация, Ленинградская область, Ломоносовский муниципальный район, Горбунковское сельское поселение, территория Велигонты, земельный участок № 3
159	47:14:0000000:39106 (ЕЗП 47:14:0000000:32)	Ленинградская область, Ломоносовский муниципальный район, Ломоносовское лесничество, участковые лесничества: Сосновоборское кв.1—16,20-25,28-31,36-40,46-47,54-56,64-73,81-90,99-109,111-128,132-149,154-171,176-192,194-222, Приморское кв.1-170, Копорское кв.1-15,21-40,44-188, Лопухинское кв.1-193, Гостилицкое кв.1-171, Кипенское кв.1,3,4,6-94, Володарское кв.9-74,77-136,138,141-150,168-178,180-209,220, Ломоносовское кв.1,201,301-315,401-406,501-509,601-610,701,801,901-903,1001-1002.
160	47:14:0000000:39109 (ЕЗП 47:14:0000000:32)	Ленинградская область, Ломоносовский муниципальный район, Ломоносовское лесничество, участковые лесничества: Сосновоборское кв.1—16,20-25,28-31,36-40,46-47,54-56,64-73,81-90,99-109,111-128,132-149,154-171,176-192,194-222, Приморское кв.1-170, Копорское кв.1-15,21-40,44-188, Лопухинское кв.1-193, Гостилицкое кв.1-171, Кипенское кв.1,3,4,6-94, Володарское кв.9-74,77-136,138,141-150,168-178,180-209,220, Ломоносовское кв.1,201,301-315,401-406,501-509,601-610,701,801,901-903,1001-1002.
161	47:14:0000000:39218	Ленинградская область, Ломоносовский район, автомобильная дорога общего пользования "Анташи-Ропша-Красное Село"
162	47:14:0000000:39221	Ленинградская область, Ломоносовский район, автомобильная дорога общего пользования "Ропша-Марьино"
163	47:14:0000000:39372	Ленинградская область, Ломоносовский район, Ломоносовское лесничество, Ломоносовское участковое лесничество, квартал 1001 (часть выдела 1), Кипенское участковое лесничество, квартал 28 (части выделов 1, 3), квартал 29 (часть выдела 15), квартал 55 (части выделов 10, 11, 12, 16), квартал 56 (часть выдела 10), квартал 57 (части выделов 3, 9) квартал 73 (часть выдела 1), квартал 76 (части выделов 1-3, 6, 11), квартал 87 (части выделов 1,4-7, 12) квартал 89 (части выделов 8-12, 17, 23)
164	47:14:0000000:39524	Ленинградская область, р-н Ломоносовский, с/п Ропшинское
165	47:14:0000000:41236	Российская Федерация, Ленинградская область, район Ломоносовский
166	47:23:0000000:13398	Ленинградская область, Гатчинский муниципальный район, Пудостьское сельское поселение
167	47:14:0302001:113	Ленинградская область, Ломоносовский район, МО "Низинское сельское поселение", ЗАО "Петродворцовое", урочище Симагоны,

		квартал 1, ДНП "Петродворцовое"
168	47:14:0302001:124	Ленинградская область, Ломоносовский район, МО "Низинское сельское поселение", ЗАО "Петродворцовое", урочище Симагоны, квартал 1, ДНП "Петродворцовое"
169	47:14:0302001:125	Ленинградская область, Ломоносовский район, МО "Низинское сельское поселение", ЗАО "Петродворцовое", урочище Симагоны, квартал 1, ДНП "Петродворцовое"
170	47:14:0302001:126	Ленинградская область, Ломоносовский район, МО "Низинское сельское поселение", ЗАО "Петродворцовое", урочище Симагоны, квартал 1, ДНП "Петродворцовое"
171	47:14:0000000:38025	Ленинградская область, Ломоносовский муниципальный район, Ломоносовское лесничество, Гостилицкое участковое лесничество, квартал 159 (части выделов 21, 22, 28, 31, 32, 33), Кипенское участковое лесничество, квартал 36 (части выделов 4, 6, 7, 9, 10), квартал 55 (части выделов 11, 12, 16), квартал 56 (части выделов 4, 7, 8, 9, 10, 12, 13, 14), квартал 57 (части выделов 3, 9, 11), квартал 58 (выдел 1, часть выдела 2), квартал 59 (части выделов 1, 3, 4, 5, 10, 11), квартал 87 (части выделов 4, 5, 7, 8, 11, 12, 13), квартал 89 (части выделов 8, 9, 10, 11, 12, 13, 17, 22, 23, 24)

ГРАФИЧЕСКОЕ ОПИСАНИЕ

местоположения границ населенных пунктов, территориальных зон, особо охраняемых природных территорий, зон с особыми условиями использования территории

Публичный сервитут под объект электросетевого хозяйства "Линейное сооружение - ВЛ 110 кВ Балтийская -5"

(наименование объекта, местоположение границ которого описано (далее - объект))

Раздел 1

Сведения об объекте		
№ п/п	Характеристики объекта	Описание характеристик
1	2	3
1	Местоположение объекта	Ленинградская область, Ломоносовский м.р-н, Низинское с.п., Троицкая Гора п, Ленинградская область, Ломоносовский м.р-н, Ропшинское с.п., Олики д
2	Площадь объекта ± величина погрешности определения площади ($P \pm \Delta P$), м ²	1133279 ± 373
3	Иные характеристики объекта	<p>1. Иные идентифицирующие сведения: Публичный сервитут под объект электросетевого хозяйства.</p> <p>Цель установления: в соответствии с п. 1 ст. 39.37 Земельного Кодекса Российской Федерации публичный сервитут устанавливается для эксплуатации существующего объекта электросетевого хозяйства "Линейное сооружение - ВЛ 110 кВ Балтийская - 5" являющегося объектом регионального значения, необходимым для организации электроснабжения населения и подключения (технологического присоединения) к сетям инженерно-технического обеспечения.</p> <p>Срок публичного сервитута: 49 лет.</p> <p>Наименование объекта публичного сервитута: Линейное сооружение – ВЛ 110 кВ Балтийская - 5.</p> <p>Кадастровый район: 47:00.</p> <p>Обладатель публичного сервитута, почтовый адрес и адрес электронной почты для связи с ним: Публичное акционерное общество «Россети Ленэнерго» (ОГРН 1027809170300, ИНН 7803002209, адрес местонахождения: 197227, Российская Федерация, Санкт-Петербург, вн.тер. г. МО Озеро Долгое, ул. Гаккелевская, д. 21, лит. А, e-mail: office@lenenergo.ru).</p>

Раздел 2

Сведения о местоположении границ объекта					
1. Система координат МСК-47, зона 2					
2. Сведения о характерных точках границ объекта					
Обозначение характерных точек границ	Координаты, м		Метод определения координат характерной точки	Средняя квадратическая погрешность положения характерной точки (Mt), м	Описание обозначения точки на местности (при наличии)
	X	Y			
1	2	3	4	5	6
1	428540.75	2186378.18	Аналитический метод	0.1	-
2	428568.61	2186410.52	Аналитический метод	0.1	-
3	428549.91	2186440.20	Аналитический метод	0.1	-
4	428513.57	2186468.59	Аналитический метод	0.1	-
5	428426.09	2186536.26	Аналитический метод	0.1	-

Сведения о местоположении границ объекта

1. Система координат МСК-47, зона 2

2. Сведения о характерных точках границ объекта

Обозначение характерных точек границ	Координаты, м		Метод определения координат характерной точки	Средняя квадратическая погрешность положения характерной точки (Mt), м	Описание обозначения точки на местности (при наличии)
	X	Y			
6	428420.74	2186539.26	Аналитический метод	0.1	-
7	428413.85	2186540.44	Аналитический метод	0.1	-
8	428221.42	2186514.20	Аналитический метод	0.1	-
9	427996.03	2186485.93	Аналитический метод	0.1	-
10	427934.94	2186478.56	Аналитический метод	0.1	-
11	427927.34	2186476.02	Аналитический метод	0.1	-
12	427922.04	2186471.58	Аналитический метод	0.1	-
13	427737.30	2186252.14	Аналитический метод	0.1	-
14	427633.93	2186125.18	Аналитический метод	0.1	-
15	427515.39	2185980.47	Аналитический метод	0.1	-
16	427356.78	2185797.84	Аналитический метод	0.1	-
17	427208.22	2185620.74	Аналитический метод	0.1	-
18	427061.29	2185445.66	Аналитический метод	0.1	-
19	426913.27	2185269.02	Аналитический метод	0.1	-
20	426794.55	2185127.81	Аналитический метод	0.1	-
21	426641.84	2184944.24	Аналитический метод	0.1	-
22	426477.42	2185002.35	Аналитический метод	0.1	-
23	426293.54	2185067.99	Аналитический метод	0.1	-
24	426128.49	2185126.31	Аналитический метод	0.1	-
25	425930.68	2185196.46	Аналитический метод	0.1	-
26	425709.16	2185275.16	Аналитический метод	0.1	-
27	425460.56	2185361.38	Аналитический метод	0.1	-
28	425292.26	2185422.99	Аналитический метод	0.1	-
29	425077.64	2185499.73	Аналитический метод	0.1	-
30	424860.93	2185578.76	Аналитический метод	0.1	-
31	424658.42	2185648.42	Аналитический метод	0.1	-
32	424442.66	2185724.91	Аналитический метод	0.1	-
33	424225.38	2185801.93	Аналитический метод	0.1	-
34	424053.84	2185863.21	Аналитический метод	0.1	-
35	423887.60	2185922.82	Аналитический метод	0.1	-
36	423698.00	2185988.48	Аналитический метод	0.1	-
37	423559.38	2186036.87	Аналитический метод	0.1	-
38	423510.70	2186055.69	Аналитический метод	0.1	-
39	423323.94	2186121.66	Аналитический метод	0.1	-
40	423154.71	2186182.13	Аналитический метод	0.1	-
41	422887.49	2186280.25	Аналитический метод	0.1	-
42	422720.37	2186336.22	Аналитический метод	0.1	-
43	422512.57	2186408.85	Аналитический метод	0.1	-
44	422425.77	2186532.11	Аналитический метод	0.1	-
45	422261.63	2186761.16	Аналитический метод	0.1	-
46	422160.76	2186901.37	Аналитический метод	0.1	-
47	422015.37	2187102.95	Аналитический метод	0.1	-
48	421892.06	2187274.48	Аналитический метод	0.1	-
49	421745.94	2187477.37	Аналитический метод	0.1	-
50	421628.87	2187639.92	Аналитический метод	0.1	-
51	421497.73	2187822.62	Аналитический метод	0.1	-
52	421398.37	2187960.42	Аналитический метод	0.1	-

Сведения о местоположении границ объекта

1. Система координат МСК-47, зона 2

2. Сведения о характерных точках границ объекта

Обозначение характерных точек границ	Координаты, м		Метод определения координат характерной точки	Средняя квадратическая погрешность положения характерной точки (M _t), м	Описание обозначения точки на местности (при наличии)
	X	Y			
53	421264.28	2188146.63	Аналитический метод	0.1	-
54	421131.52	2188331.06	Аналитический метод	0.1	-
55	420995.72	2188519.75	Аналитический метод	0.1	-
56	420861.08	2188706.21	Аналитический метод	0.1	-
57	420729.86	2188888.34	Аналитический метод	0.1	-
58	420593.43	2189077.05	Аналитический метод	0.1	-
59	420458.34	2189265.01	Аналитический метод	0.1	-
60	420323.89	2189452.45	Аналитический метод	0.1	-
61	420189.42	2189638.37	Аналитический метод	0.1	-
62	420054.67	2189825.19	Аналитический метод	0.1	-
63	419920.40	2190011.67	Аналитический метод	0.1	-
64	419785.95	2190198.95	Аналитический метод	0.1	-
65	419652.54	2190387.97	Аналитический метод	0.1	-
66	419516.87	2190572.23	Аналитический метод	0.1	-
67	419401.48	2190732.47	Аналитический метод	0.1	-
68	419251.34	2190941.55	Аналитический метод	0.1	-
69	419114.65	2191130.81	Аналитический метод	0.1	-
70	418978.26	2191319.20	Аналитический метод	0.1	-
71	418862.23	2191492.44	Аналитический метод	0.1	-
72	418853.41	2191499.37	Аналитический метод	0.1	-
73	418841.24	2191500.83	Аналитический метод	0.1	-
74	418603.78	2191447.65	Аналитический метод	0.1	-
75	418380.03	2191396.38	Аналитический метод	0.1	-
76	418151.15	2191343.37	Аналитический метод	0.1	-
77	417923.82	2191294.57	Аналитический метод	0.1	-
78	417688.81	2191238.12	Аналитический метод	0.1	-
79	417457.70	2191182.70	Аналитический метод	0.1	-
80	417240.93	2191192.29	Аналитический метод	0.1	-
81	417007.64	2191201.79	Аналитический метод	0.1	-
82	416767.15	2191211.94	Аналитический метод	0.1	-
83	416522.55	2191222.46	Аналитический метод	0.1	-
84	416280.93	2191233.14	Аналитический метод	0.1	-
85	415974.70	2191246.67	Аналитический метод	0.1	-
86	415726.82	2191256.98	Аналитический метод	0.1	-
87	415477.03	2191266.67	Аналитический метод	0.1	-
88	415252.04	2191277.52	Аналитический метод	0.1	-
89	414982.62	2191288.90	Аналитический метод	0.1	-
90	414737.39	2191299.89	Аналитический метод	0.1	-
91	414462.92	2191310.83	Аналитический метод	0.1	-
92	414204.24	2191322.34	Аналитический метод	0.1	-
93	413953.17	2191333.45	Аналитический метод	0.1	-
94	413706.22	2191343.50	Аналитический метод	0.1	-
95	413452.32	2191354.17	Аналитический метод	0.1	-
96	413178.32	2191366.02	Аналитический метод	0.1	-
97	412981.47	2191374.47	Аналитический метод	0.1	-
98	412829.56	2191380.73	Аналитический метод	0.1	-
99	412568.27	2191392.76	Аналитический метод	0.1	-

Сведения о местоположении границ объекта

1. Система координат МСК-47, зона 2

2. Сведения о характерных точках границ объекта

Обозначение характерных точек границ	Координаты, м		Метод определения координат характерной точки	Средняя квадратическая погрешность положения характерной точки (Mt), м	Описание обозначения точки на местности (при наличии)
	X	Y			
100	412265.83	2191405.97	Аналитический метод	0.1	-
101	412057.57	2191415.39	Аналитический метод	0.1	-
102	411834.98	2191426.72	Аналитический метод	0.1	-
103	411571.79	2191435.44	Аналитический метод	0.1	-
104	411337.47	2191445.64	Аналитический метод	0.1	-
105	410884.78	2191473.08	Аналитический метод	0.1	-
106	410654.44	2191480.66	Аналитический метод	0.1	-
107	410423.67	2191488.66	Аналитический метод	0.1	-
108	410184.82	2191495.02	Аналитический метод	0.1	-
109	409929.87	2191505.65	Аналитический метод	0.1	-
110	409684.01	2191516.34	Аналитический метод	0.1	-
111	409418.13	2191527.39	Аналитический метод	0.1	-
112	409179.31	2191537.88	Аналитический метод	0.1	-
113	408919.12	2191549.20	Аналитический метод	0.1	-
114	408699.30	2191562.44	Аналитический метод	0.1	-
115	408529.54	2191567.85	Аналитический метод	0.1	-
116	408366.47	2191742.95	Аналитический метод	0.1	-
117	408481.95	2192006.75	Аналитический метод	0.1	-
118	408578.58	2192234.79	Аналитический метод	0.1	-
119	408672.53	2192454.13	Аналитический метод	0.1	-
120	408763.07	2192665.12	Аналитический метод	0.1	-
121	408842.02	2192849.40	Аналитический метод	0.1	-
122	408934.28	2193064.07	Аналитический метод	0.1	-
123	409031.74	2193292.11	Аналитический метод	0.1	-
124	409123.51	2193505.85	Аналитический метод	0.1	-
125	409229.89	2193753.36	Аналитический метод	0.1	-
126	409321.36	2193967.33	Аналитический метод	0.1	-
127	409415.57	2194186.89	Аналитический метод	0.1	-
128	409479.04	2194332.48	Аналитический метод	0.1	-
129	409487.10	2194330.32	Аналитический метод	0.1	-
130	409497.10	2194333.00	Аналитический метод	0.1	-
131	409504.42	2194340.32	Аналитический метод	0.1	-
132	409507.10	2194350.32	Аналитический метод	0.1	-
133	409504.42	2194360.32	Аналитический метод	0.1	-
134	409499.35	2194366.13	Аналитический метод	0.1	-
135	409482.83	2194378.93	Аналитический метод	0.1	-
136	409477.63	2194381.21	Аналитический метод	0.1	-
137	409468.65	2194383.03	Аналитический метод	0.1	-
138	409459.06	2194379.77	Аналитический метод	0.1	-
139	409453.26	2194373.12	Аналитический метод	0.1	-
140	409378.83	2194202.72	Аналитический метод	0.1	-
141	409284.59	2193983.06	Аналитический метод	0.1	-
142	409193.14	2193769.14	Аналитический метод	0.1	-
143	409086.76	2193521.64	Аналитический метод	0.1	-
144	408994.97	2193307.85	Аналитический метод	0.1	-
145	408897.52	2193079.85	Аналитический метод	0.1	-
146	408805.26	2192865.17	Аналитический метод	0.1	-

Сведения о местоположении границ объекта

1. Система координат МСК-47, зона 2

2. Сведения о характерных точках границ объекта

Обозначение характерных точек границ	Координаты, м		Метод определения координат характерной точки	Средняя квадратическая погрешность положения характерной точки (Mt), м	Описание обозначения точки на местности (при наличии)
	X	Y			
147	408726.31	2192680.89	Аналитический метод	0.1	-
148	408635.77	2192469.90	Аналитический метод	0.1	-
149	408541.80	2192250.50	Аналитический метод	0.1	-
150	408445.26	2192022.68	Аналитический метод	0.1	-
151	408324.56	2191746.95	Аналитический метод	0.1	-
152	408322.88	2191738.93	Аналитический метод	0.1	-
153	408324.34	2191731.84	Аналитический метод	0.1	-
154	408327.89	2191725.69	Аналитический метод	0.1	-
155	408502.50	2191528.05	Аналитический метод	0.1	-
156	408509.52	2191523.05	Аналитический метод	0.1	-
157	408516.79	2191521.30	Аналитический метод	0.1	-
158	408696.89	2191515.01	Аналитический метод	0.1	-
159	408916.97	2191503.75	Аналитический метод	0.1	-
160	409177.32	2191492.42	Аналитический метод	0.1	-
161	409416.22	2191481.93	Аналитический метод	0.1	-
162	409682.06	2191470.89	Аналитический метод	0.1	-
163	409927.95	2191460.19	Аналитический метод	0.1	-
164	410183.12	2191449.56	Аналитический метод	0.1	-
165	410422.37	2191443.18	Аналитический метод	0.1	-
166	410652.92	2191435.18	Аналитический метод	0.1	-
167	410882.38	2191427.65	Аналитический метод	0.1	-
168	411335.27	2191400.19	Аналитический метод	0.1	-
169	411570.15	2191389.96	Аналитический метод	0.1	-
170	411833.25	2191381.25	Аналитический метод	0.1	-
171	412055.45	2191369.93	Аналитический метод	0.1	-
172	412263.79	2191360.51	Аналитический метод	0.1	-
173	412566.20	2191347.31	Аналитический метод	0.1	-
174	412827.53	2191335.27	Аналитический метод	0.1	-
175	412979.58	2191329.01	Аналитический метод	0.1	-
176	413176.36	2191320.56	Аналитический метод	0.1	-
177	413450.37	2191308.71	Аналитический метод	0.1	-
178	413704.36	2191298.04	Аналитический метод	0.1	-
179	413951.27	2191287.99	Аналитический метод	0.1	-
180	414202.22	2191276.88	Аналитический метод	0.1	-
181	414461.05	2191265.37	Аналитический метод	0.1	-
182	414735.41	2191254.44	Аналитический метод	0.1	-
183	414980.67	2191243.45	Аналитический метод	0.1	-
184	415250.05	2191232.06	Аналитический метод	0.1	-
185	415475.15	2191221.20	Аналитический метод	0.1	-
186	415724.97	2191211.53	Аналитический метод	0.1	-
187	415972.73	2191201.21	Аналитический метод	0.1	-
188	416278.92	2191187.68	Аналитический метод	0.1	-
189	416520.56	2191177.01	Аналитический метод	0.1	-
190	416765.22	2191166.48	Аналитический метод	0.1	-
191	417005.74	2191156.34	Аналитический метод	0.1	-
192	417238.90	2191146.83	Аналитический метод	0.1	-
193	417459.32	2191135.61	Аналитический метод	0.1	-

Сведения о местоположении границ объекта

1. Система координат МСК-47, зона 2

2. Сведения о характерных точках границ объекта

Обозначение характерных точек границ	Координаты, м		Метод определения координат характерной точки	Средняя квадратическая погрешность положения характерной точки (Mt), м	Описание обозначения точки на местности (при наличии)
	X	Y			
194	417699.49	2191193.88	Аналитический метод	0.1	-
195	417933.68	2191250.15	Аналитический метод	0.1	-
196	418160.91	2191298.93	Аналитический метод	0.1	-
197	418390.26	2191352.04	Аналитический метод	0.1	-
198	418613.85	2191403.28	Аналитический метод	0.1	-
199	418833.75	2191453.76	Аналитический метод	0.1	-
200	418945.56	2191296.17	Аналитический метод	0.1	-
201	419082.23	2191107.38	Аналитический метод	0.1	-
202	419218.86	2190918.19	Аналитический метод	0.1	-
203	419369.01	2190709.10	Аналитический метод	0.1	-
204	419484.59	2190548.60	Аналитический метод	0.1	-
205	419620.21	2190364.41	Аналитический метод	0.1	-
206	419753.41	2190175.69	Аналитический метод	0.1	-
207	419887.93	2189988.31	Аналитический метод	0.1	-
208	420022.22	2189801.80	Аналитический метод	0.1	-
209	420157.00	2189614.94	Аналитический метод	0.1	-
210	420291.45	2189429.04	Аналитический метод	0.1	-
211	420425.85	2189241.68	Аналитический метод	0.1	-
212	420561.00	2189053.63	Аналитический метод	0.1	-
213	420697.41	2188864.95	Аналитический метод	0.1	-
214	420828.63	2188682.82	Аналитический метод	0.1	-
215	420963.29	2188496.34	Аналитический метод	0.1	-
216	421099.06	2188307.70	Аналитический метод	0.1	-
217	421231.82	2188123.25	Аналитический метод	0.1	-
218	421365.91	2187937.04	Аналитический метод	0.1	-
219	421465.28	2187799.23	Аналитический метод	0.1	-
220	421596.61	2187616.57	Аналитический метод	0.1	-
221	421713.48	2187454.00	Аналитический метод	0.1	-
222	421859.59	2187251.13	Аналитический метод	0.1	-
223	421982.90	2187079.59	Аналитический метод	0.1	-
224	422128.31	2186877.98	Аналитический метод	0.1	-
225	422229.14	2186737.82	Аналитический метод	0.1	-
226	422393.12	2186509.01	Аналитический метод	0.1	-
227	422483.56	2186380.57	Аналитический метод	0.1	-
228	422487.30	2186376.44	Аналитический метод	0.1	-
229	422493.31	2186373.21	Аналитический метод	0.1	-
230	422707.29	2186298.42	Аналитический метод	0.1	-
231	422874.52	2186242.42	Аналитический метод	0.1	-
232	423141.17	2186144.50	Аналитический метод	0.1	-
233	423310.58	2186083.95	Аналитический метод	0.1	-
234	423497.33	2186017.99	Аналитический метод	0.1	-
235	423684.81	2185950.72	Аналитический метод	0.1	-
236	423874.41	2185885.06	Аналитический метод	0.1	-
237	424040.35	2185825.55	Аналитический метод	0.1	-
238	424211.99	2185764.24	Аналитический метод	0.1	-
239	424429.30	2185687.21	Аналитический метод	0.1	-
240	424645.32	2185610.63	Аналитический метод	0.1	-

Сведения о местоположении границ объекта					
1. Система координат МСК-47, зона 2					
2. Сведения о характерных точках границ объекта					
Обозначение характерных точек границ	Координаты, м		Метод определения координат характерной точки	Средняя квадратическая погрешность положения характерной точки (Mt), м	Описание обозначения точки на местности (при наличии)
	X	Y			
241	424847.40	2185541.12	Аналитический метод	0.1	-
242	425064.12	2185462.09	Аналитический метод	0.1	-
243	425278.73	2185385.35	Аналитический метод	0.1	-
244	425447.29	2185323.64	Аналитический метод	0.1	-
245	425695.84	2185237.44	Аналитический метод	0.1	-
246	425917.29	2185158.76	Аналитический метод	0.1	-
247	426115.16	2185088.60	Аналитический метод	0.1	-
248	426280.19	2185030.28	Аналитический метод	0.1	-
249	426464.07	2184964.64	Аналитический метод	0.1	-
250	426641.65	2184901.88	Аналитический метод	0.1	-
251	426650.62	2184900.62	Аналитический метод	0.1	-
252	426658.31	2184903.42	Аналитический метод	0.1	-
253	426663.69	2184907.95	Аналитический метод	0.1	-
254	426825.27	2185102.19	Аналитический метод	0.1	-
255	426943.90	2185243.29	Аналитический метод	0.1	-
256	427091.93	2185419.95	Аналитический метод	0.1	-
257	427238.86	2185595.03	Аналитический метод	0.1	-
258	427387.31	2185772.00	Аналитический метод	0.1	-
259	427545.78	2185954.46	Аналитический метод	0.1	-
260	427664.93	2186099.90	Аналитический метод	0.1	-
261	427768.01	2186226.51	Аналитический метод	0.1	-
262	427947.56	2186439.79	Аналитический метод	0.1	-
263	428000.99	2186446.24	Аналитический метод	0.1	-
264	428226.46	2186474.77	Аналитический метод	0.1	-
265	428408.24	2186499.49	Аналитический метод	0.1	-
266	428489.20	2186436.88	Аналитический метод	0.1	-
267	428519.98	2186413.27	Аналитический метод	0.1	-
1	428540.75	2186378.18	Аналитический метод	0.1	-
3. Сведения о характерных точках части (частей) границы объекта					
Обозначение характерных точек части границы	Координаты, м		Метод определения координат характерной точки	Средняя квадратическая погрешность положения характерной точки (Mt), м	Описание обозначения точки на местности (при наличии)
	X	Y			
1	2	3	4	5	6
-	-	-	-	-	-

Раздел 3

Сведения о местоположении измененных (уточненных) границ объекта							
1. Система координат МСК-47, зона 2							
2. Сведения о характерных точках границ объекта							
Обозначение характерных точек границ	Существующие координаты, м		Измененные (уточненные) координаты, м		Метод определения координат характерной точки	Средняя квадратическая погрешность положения характерной точки (Mt), м	Описание обозначения точки на местности (при наличии)
	X	Y	X	Y			

Сведения о местоположении измененных (уточненных) границ объекта

1. Система координат МСК-47, зона 2

2. Сведения о характерных точках границ объекта

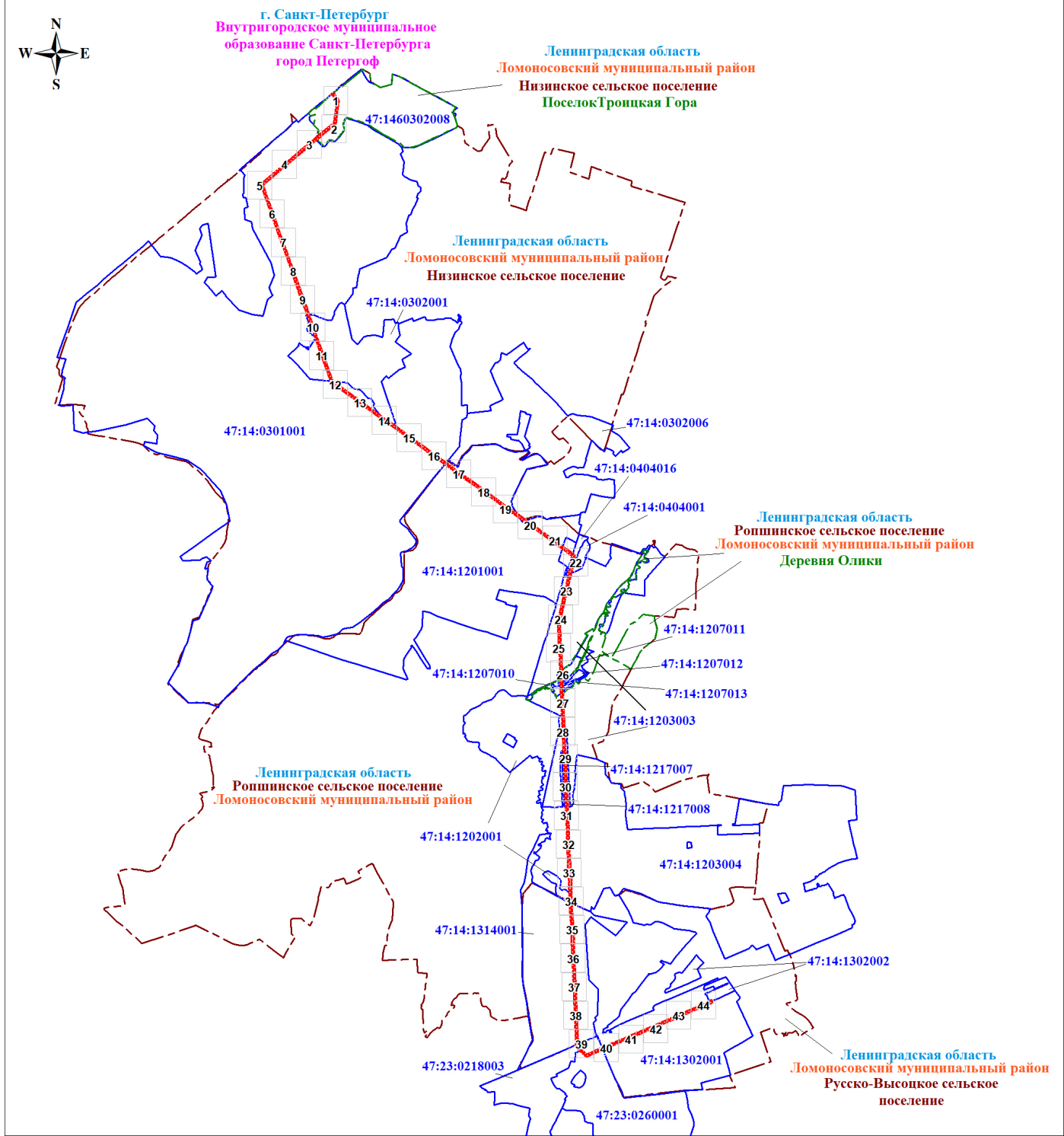
Обозначение характерных точек границ	Существующие координаты, м		Измененные (уточненные) координаты, м		Метод определения координат характерной точки	Средняя квадратическая погрешность положения характерной точки (Mt), м	Описание обозначения точки на местности (при наличии)
	X	Y	X	Y			
1	2	3	4	5	6	7	8
-	-	-	-	-	-	-	-

3. Сведения о характерных точках части (частей) границы объекта

Обозначение характерных точек части границы	Существующие координаты, м		Измененные (уточненные) координаты, м		Метод определения координат характерной точки	Средняя квадратическая погрешность положения характерной точки (Mt), м	Описание обозначения точки на местности (при наличии)
	X	Y	X	Y			
1	2	3	4	5	6	7	8
-	-	-	-	-	-	-	-

План границ объекта

Обзорная схема границ объекта



Масштаб 1:85540

Используемые условные знаки и обозначения:



Граница публичного сервитута

Граница кадастрового квартала

Номер кадастрового квартала



Граница населенного пункта

Граница муниципального образования

Подпись



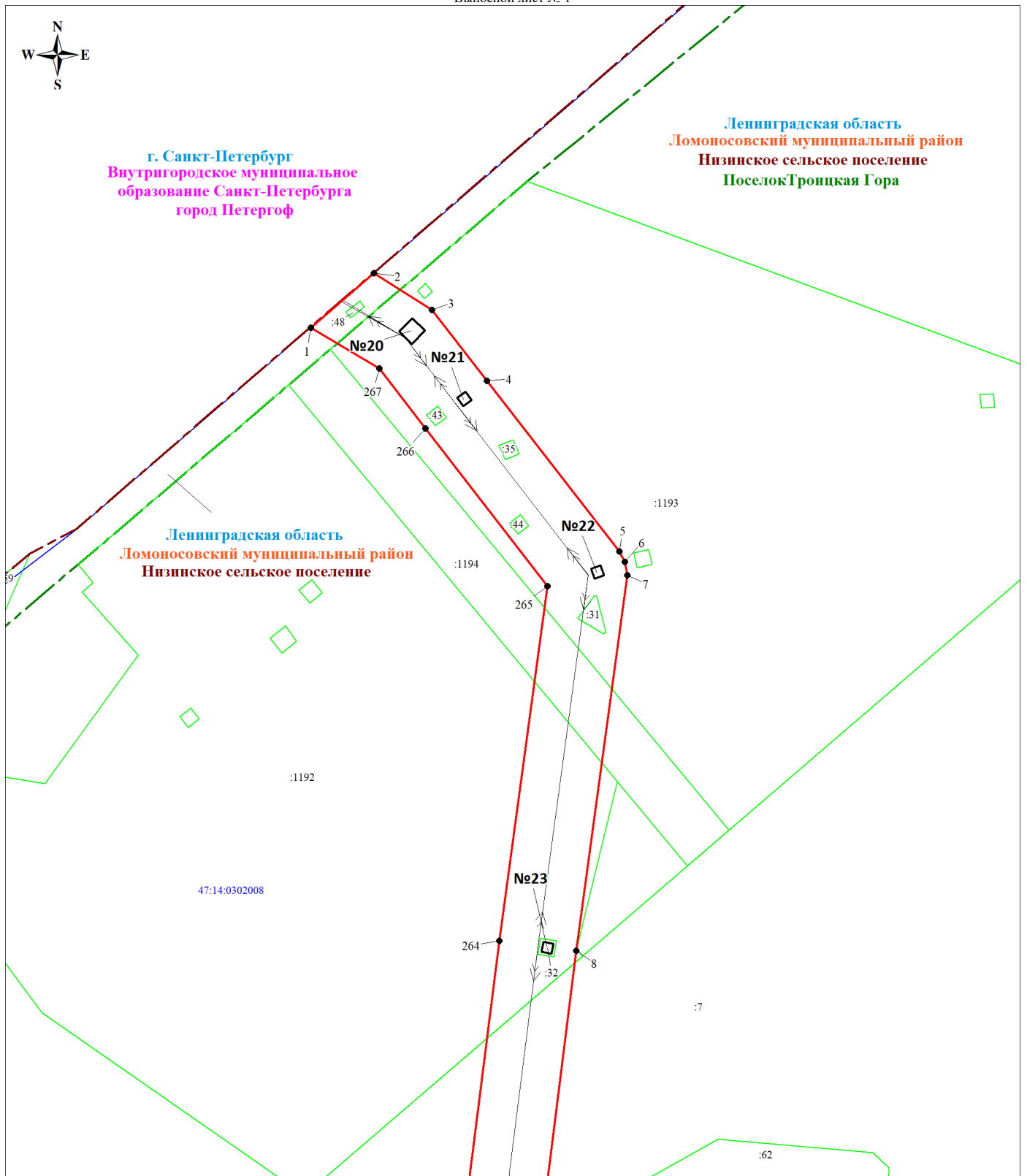
Дата 10 сентября 2024 г.

План границ объекта
Выносной лист № 1



г. Санкт-Петербург
Внутригородское муниципальное
образование Санкт-Петербурга
город Петергоф

Ленинградская область
Ломоносовский муниципальный район
Низинское сельское поселение
Поселок Троицкая Гора



Масштаб 1:2000

Используемые условные знаки и обозначения:

- | | | | |
|--|-----------------------------------|--|--|
| | Характерная точка границы объекта | | Граница муниципального образования |
| | Граница публичного сервитута | | Граница земельного участка, учтенного в ЕГРН |
| | Граница кадастрового квартала | | Надпись кадастрового номера земельного участка |
| | Номер кадастрового квартала | | линия ВЛ-110 кВ Балтийская - 5 |
| | Граница населенного пункта | | |

Подпись  Гринина И. В.

Дата 10 сентября 2024 г.

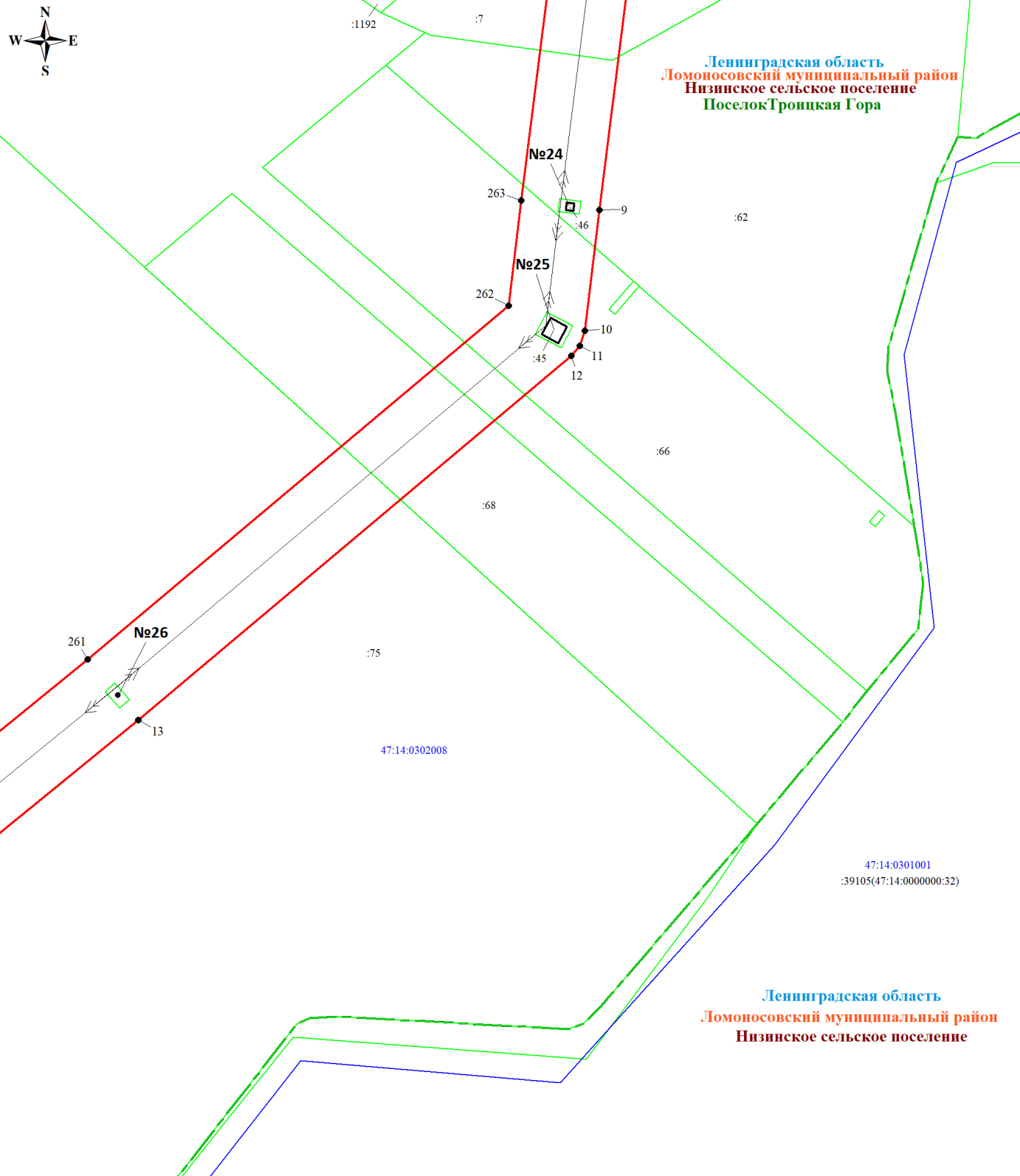


План границ объекта

Выносной лист № 2









Ленинградская область
Ломоносовский муниципальный район
Низинское сельское поселение
Поселок Троицкая Гора

Ленинградская область
Ломоносовский муниципальный район
Низинское сельское поселение



Масштаб 1:2000

Используемые условные знаки и обозначения:

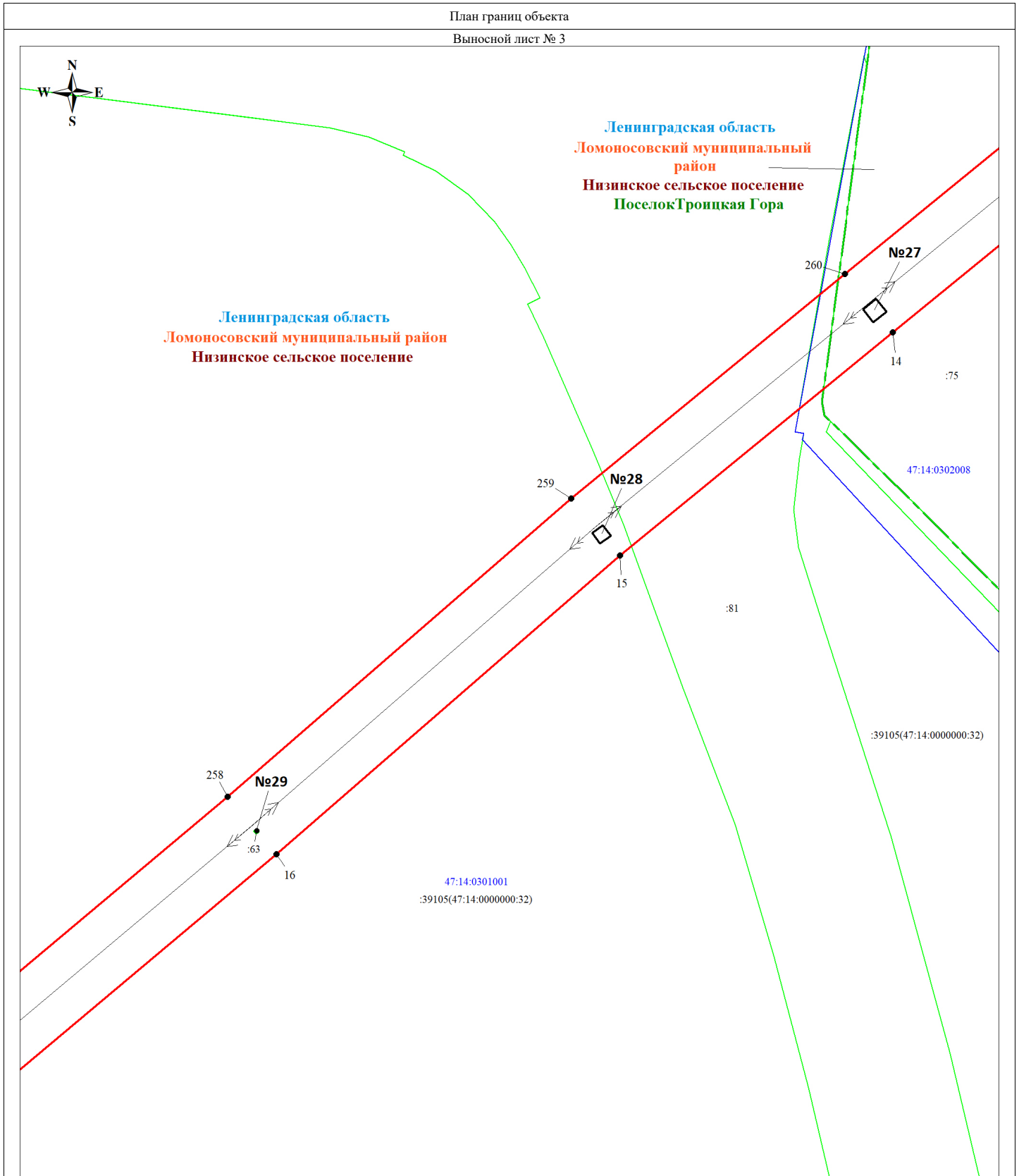
- | | | | |
|---|-----------------------------------|---|--|
|  | Характерная точка границы объекта |  | Граница населенного пункта |
|  | Граница публичного сервитута |  | Граница земельного участка, учтенного в ЕГРН |
|  | Граница кадастрового квартала |  | Надпись кадастрового номера земельного участка |
|  | Номер кадастрового квартала |  | линия ВЛ-110 кВ Балтийская - 5 |

Подпись











Григорьев И. В.

Дата 10 сентября 2024 г.



Масштаб 1:2000

Используемые условные знаки и обозначения:

- | | | | |
|---|-----------------------------------|---|--|
|  | Характерная точка границы объекта |  | Граница населенного пункта |
|  | Граница публичного сервитута |  | Граница земельного участка, учтенного в ЕГРН |
|  | Граница кадастрового квартала |  | Надписи кадастрового номера земельного участка |
|  | Номер кадастрового квартала |  | линия ВЛ-110 кВ Балтийская - 5 |

Подпись




Григорьев И. В.

Дата 10 сентября 2024 г.

План границ объекта
Выносной лист № 4



Ленинградская область
Ломоносовский муниципальный район
Низинское сельское поселение



47:14:0301001
:39105(47:14:0000000:32)

Масштаб 1:2000

Используемые условные знаки и обозначения:

- 1 Характерная точка границы объекта
- Граница публичного сервитута
- 47:14:0302008 Номер кадастрового квартала

- Граница земельного участка, учтенного в ЕГРН
- :43 Надписи кадастрового номера земельного участка
- ←→ линия ВЛ-110 кВ Балтийская - 5

Подпись

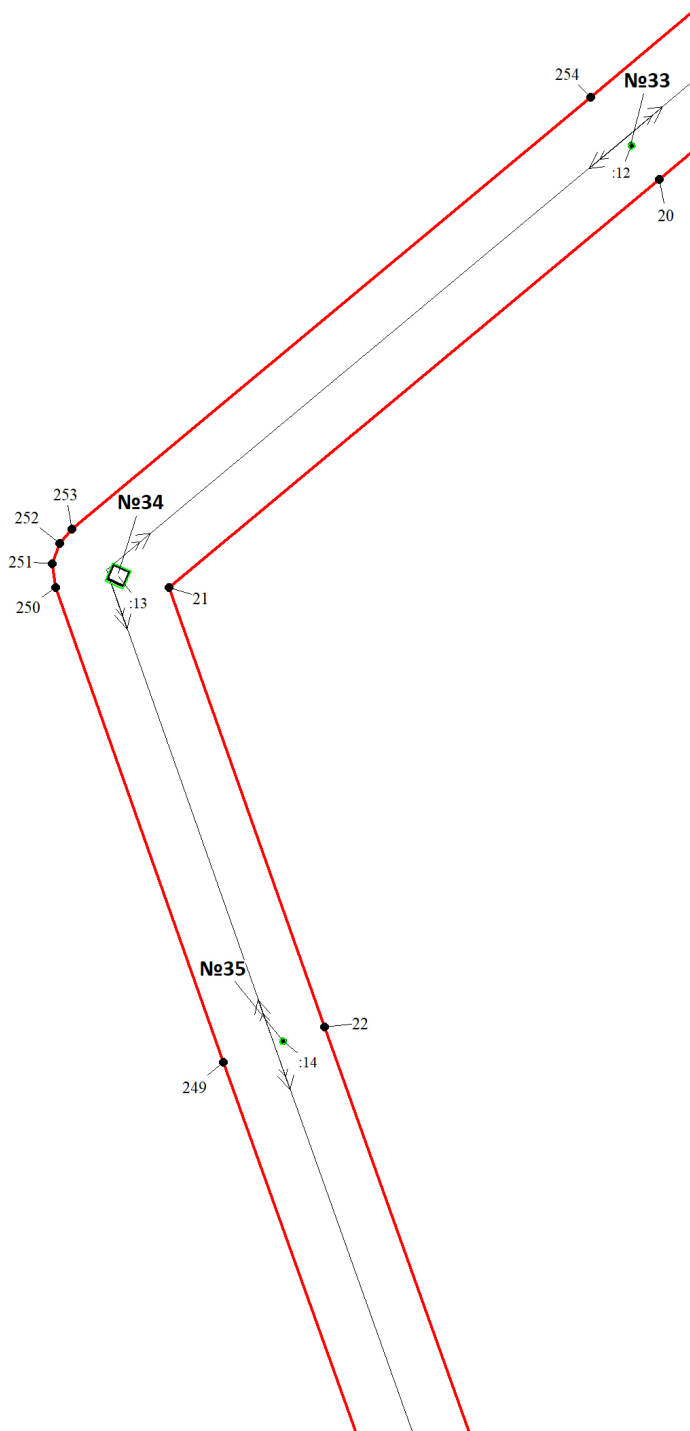


Дата 10 сентября 2024 г.



47:14:0301001
:39105(47:14:0000000:32)

Ленинградская область
Ломоносовский муниципальный район
Низинское сельское поселение



Масштаб 1:2000

Используемые условные знаки и обозначения:



Характерная точка границы объекта



Граница земельного участка, учтенного в ЕГРН



Граница публичного сервитута



Надписи кадастрового номера земельного участка



Номер кадастрового квартала

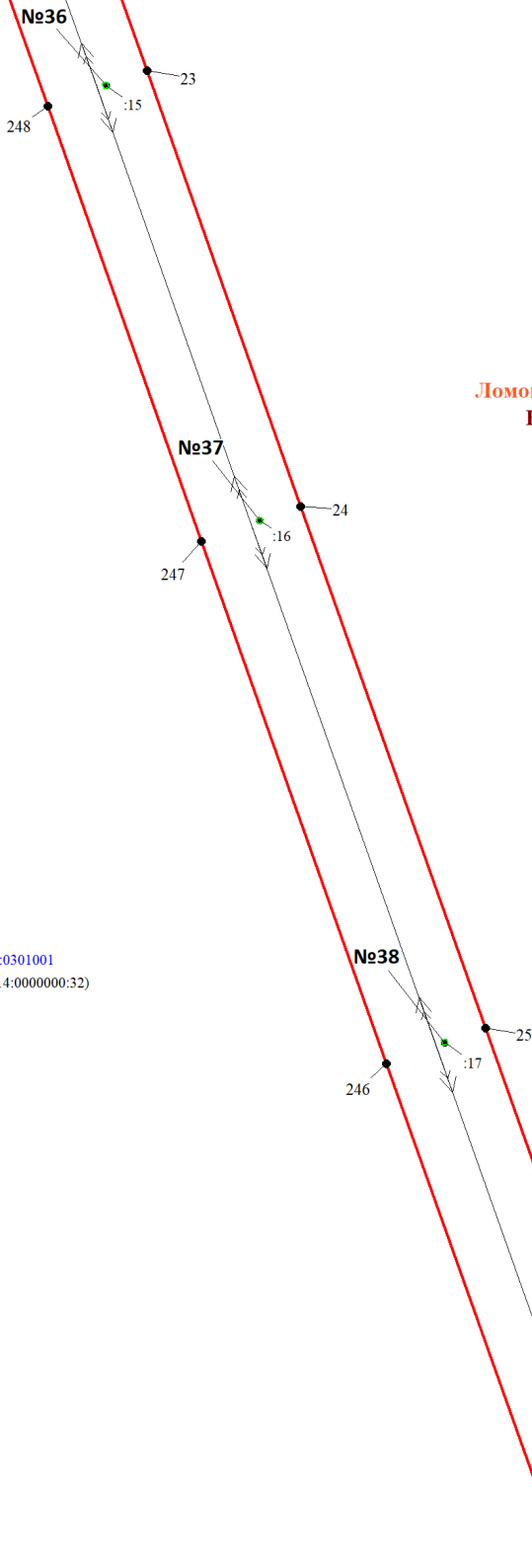


линия ВЛ-110 кВ Балтийская - 5

Подпись

Ирина Владимировна Гришанина
Гришанина И. В.
Квалификационный
№ 24-15-857
Аттестат
ИРИНА ВЛАДИМИРОВНА

Дата 10 сентября 2024 г.



Ленинградская область
 Ломоносовский муниципальный район
 Низинское сельское поселение

Масштаб 1:2000

Используемые условные знаки и обозначения:



Характерная точка границы объекта



Граница земельного участка, учтенного в ЕГРН



Граница публичного сервитута



Надписи кадастрового номера земельного участка



Номер кадастрового квартала



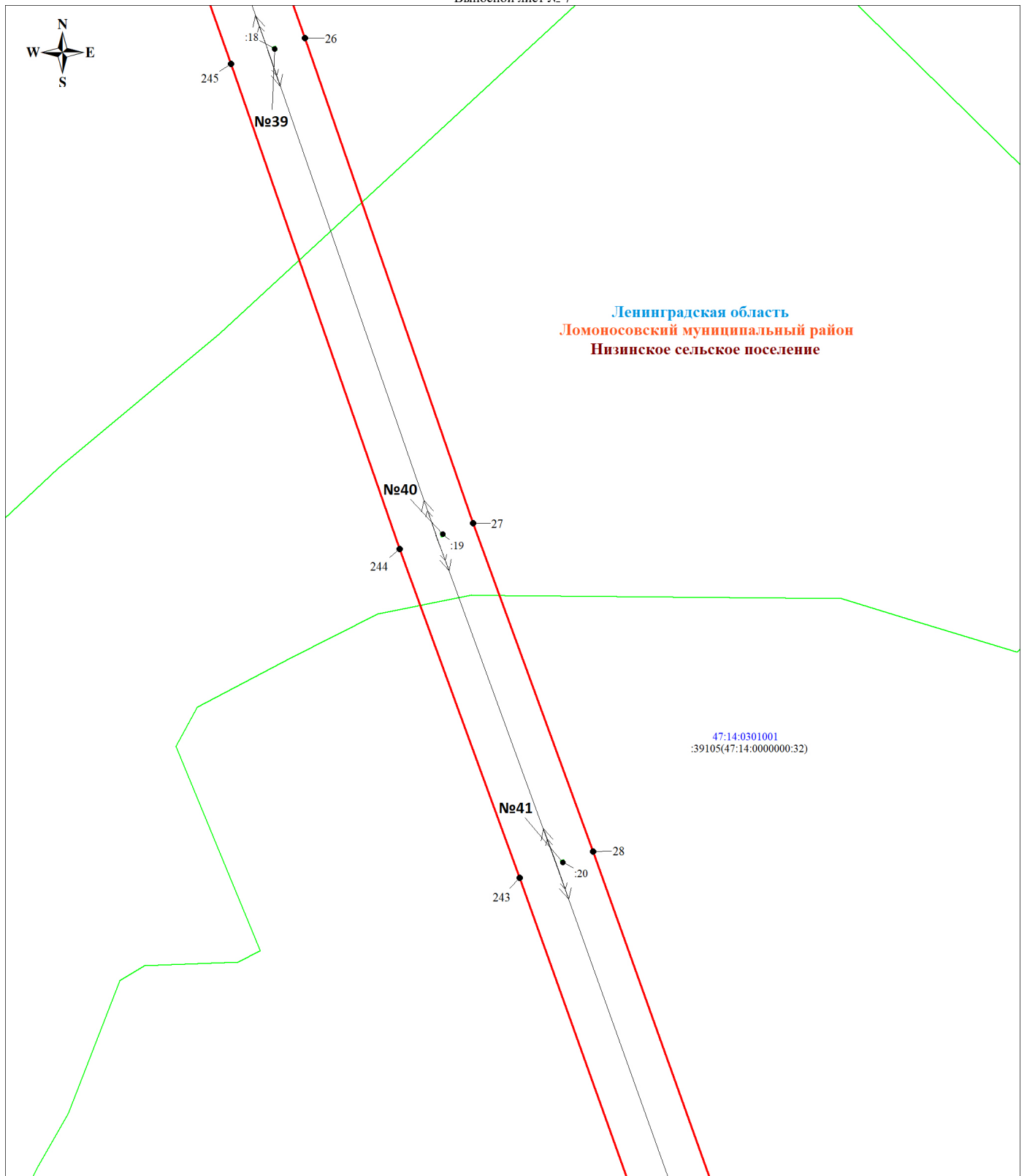
линия ВЛ-110 кВ Балтийская - 5

Подпись

Гришанина И. В.
 Гришанина И. В.
 Квалификационный
 № 24-15-857
 Аттестат

Дата 10 сентября 2024 г.

План границ объекта
Выносной лист № 7









Ленинградская область
Ломоносовский муниципальный район
Низинское сельское поселение

47:14:0301001
:39105(47:14:0000000:32)

Масштаб 1:2000

Используемые условные знаки и обозначения:

-  Характерная точка границы объекта
-  Граница публичного сервитута
-  Номер кадастрового квартала

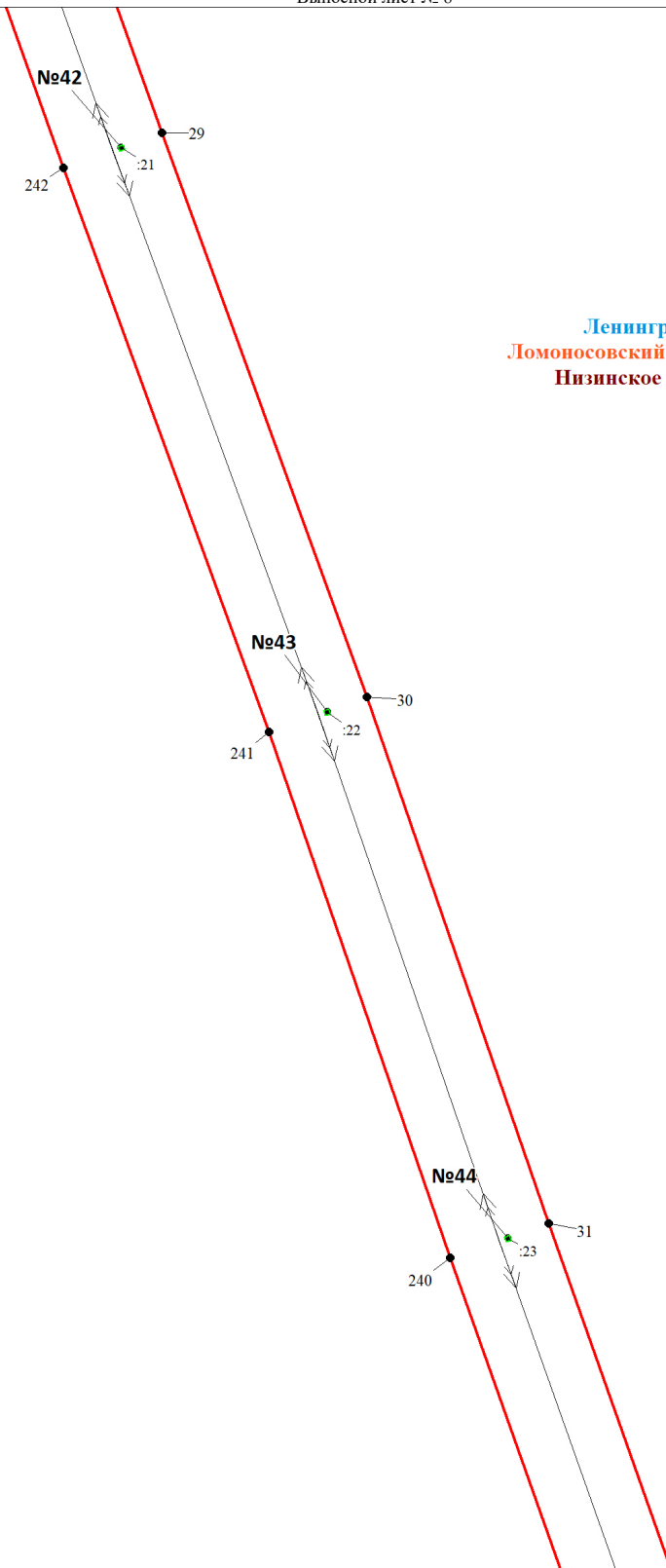
-  Граница земельного участка, учтенного в ЕГРН
-  Надписи кадастрового номера земельного участка
-  линия ВЛ-110 кВ Балтийская - 5

Подпись

Ирина Владимировна Гришанина
Гришанина И. В.



Дата 10 сентября 2024 г.









Ленинградская область
 Ломоносовский муниципальный район
 Низинское сельское поселение

47:14:0301001
 :39105(47:14:0000000:32)

Масштаб 1:2000

Используемые условные знаки и обозначения:

-  Характерная точка границы объекта
-  Граница публичного сервитута
-  Номер кадастрового квартала

-  Граница земельного участка, учтенного в ЕГРН
-  Надписи кадастрового номера земельного участка
-  линия ВЛ-110 кВ Балтийская - 5

Подпись


 Грипанина И. В.
 Квалификационный
 № 24-15-857
 Аттестат

Дата 10 сентября 2024 г.

План границ объекта
Выносной лист № 9



Ленинградская область
Ломоносовский муниципальный район
Низинское сельское поселение

47:14:0301001
:39105(47:14:0000000:32)

№46

№47

№45

239 32 :24

238

33 :25

237

34 :26

Масштаб 1:2000

Используемые условные знаки и обозначения:



Характерная точка границы объекта



Граница земельного участка, учтенного в ЕГРН



Граница публичного сервитута



Надписи кадастрового номера земельного участка

47:14:0302008

Номер кадастрового квартала

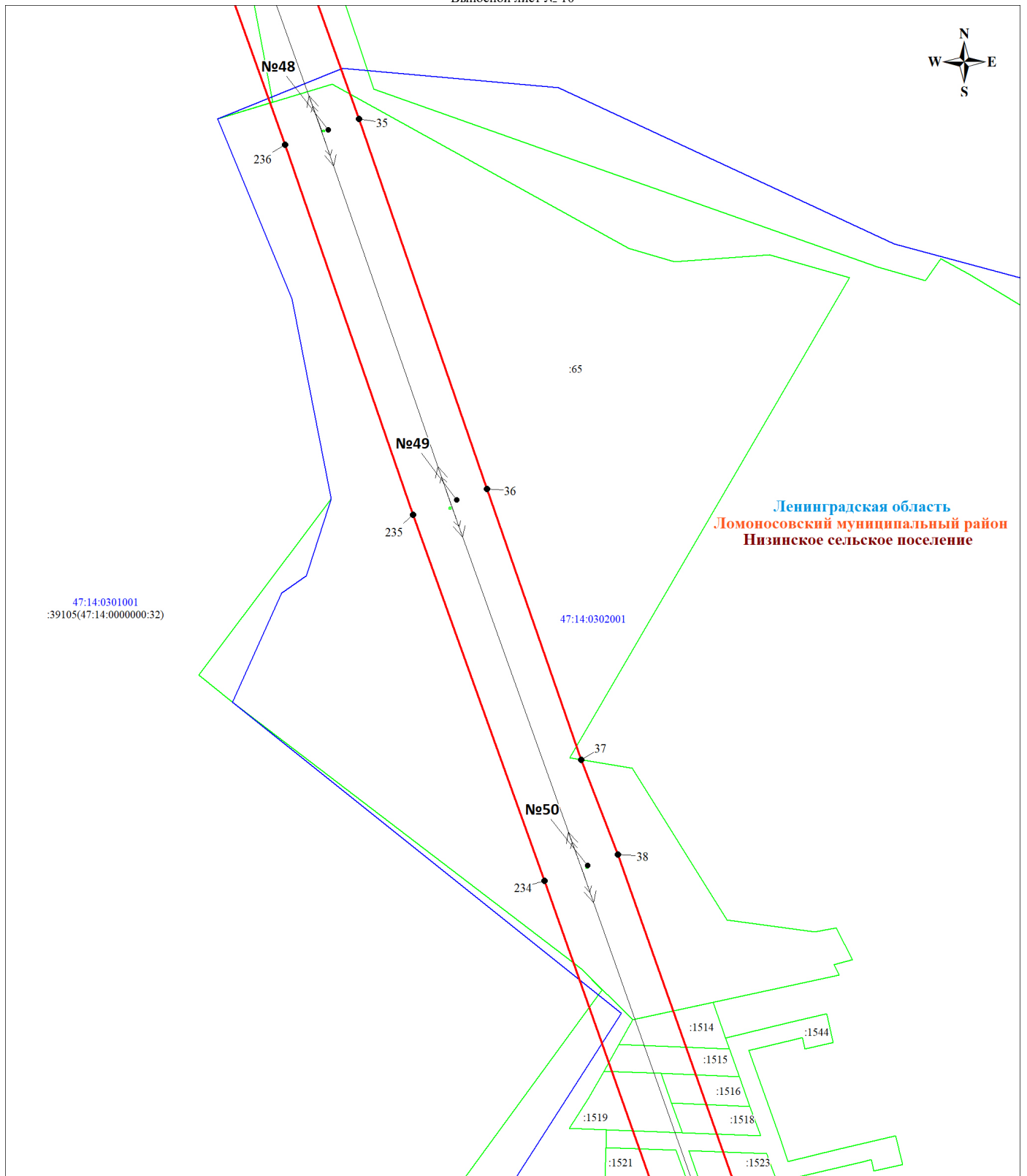


линия ВЛ-110 кВ Балтийская - 5

Подпись






Грипанина И. В.
Квалификационный
№ 24-15-857
Аттестат




Дата 10 сентября 2024 г.



Масштаб 1:2000

Используемые условные знаки и обозначения:

-  Характерная точка границы объекта
-  Граница публичного сервитута
-  Граница кадастрового квартала
-  Номер кадастрового квартала

-  Граница земельного участка, учтенного в ЕГРН
-  Надписи кадастрового номера земельного участка
-  линия ВЛ-110 кВ Балтийская - 5

Подпись

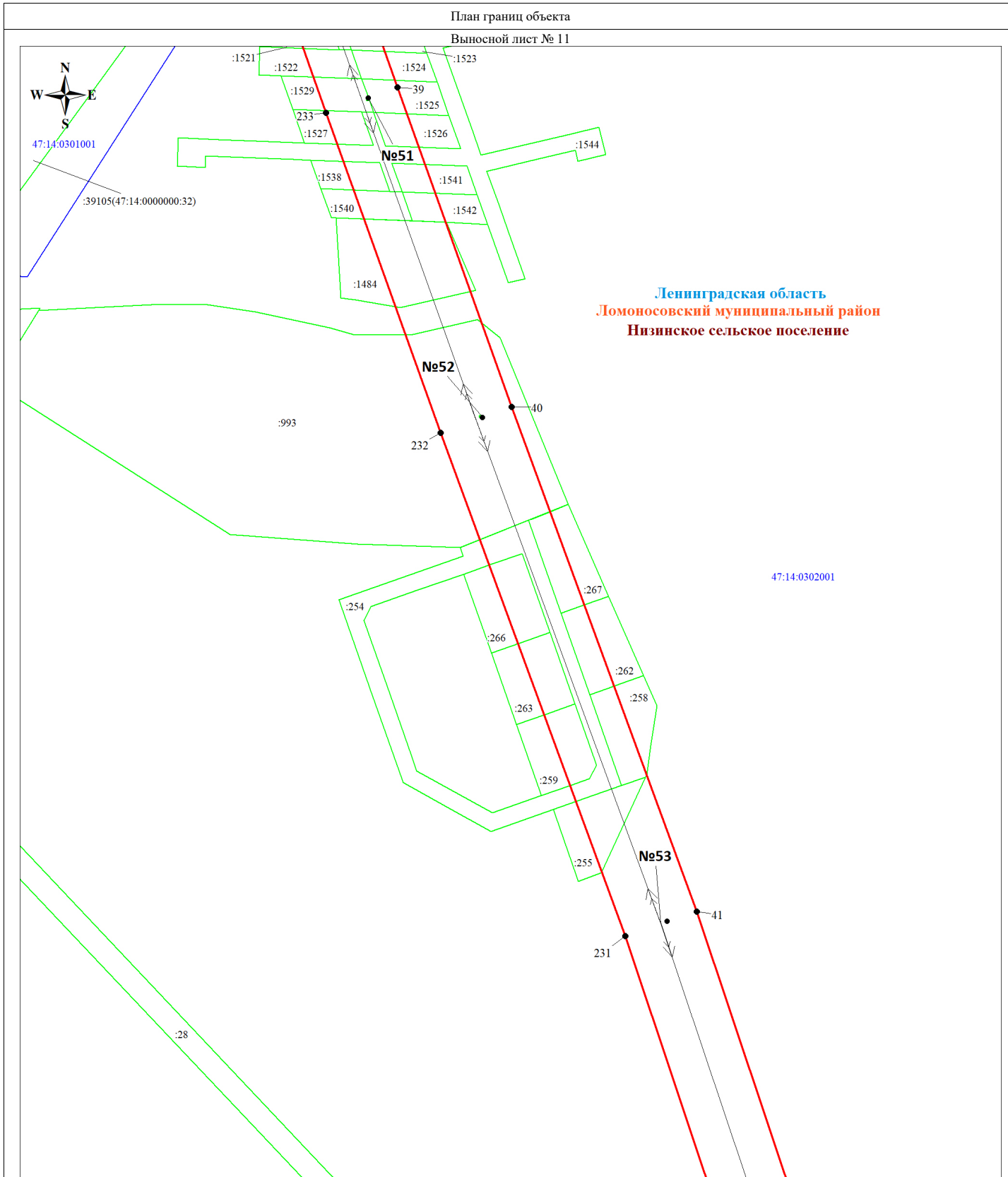


Григоренко И. В.

Дата 10 сентября 2024 г.

План границ объекта

Выносной лист № 11










Ленинградская область
 Ломоносовский муниципальный район
 Низинское сельское поселение

47:14:0302001

Масштаб 1:2000

Используемые условные знаки и обозначения:

- | | | | |
|---|-----------------------------------|---|--|
|  | Характерная точка границы объекта |  | Граница земельного участка, учтенного в ЕГРН |
|  | Граница публичного сервитута |  | Надписи кадастрового номера земельного участка |
|  | Граница кадастрового квартала |  | линия ВЛ-110 кВ Балтийская - 5 |
|  | Номер кадастрового квартала | | |

Подпись

Суровый И. В.
 Гриничева И. В.

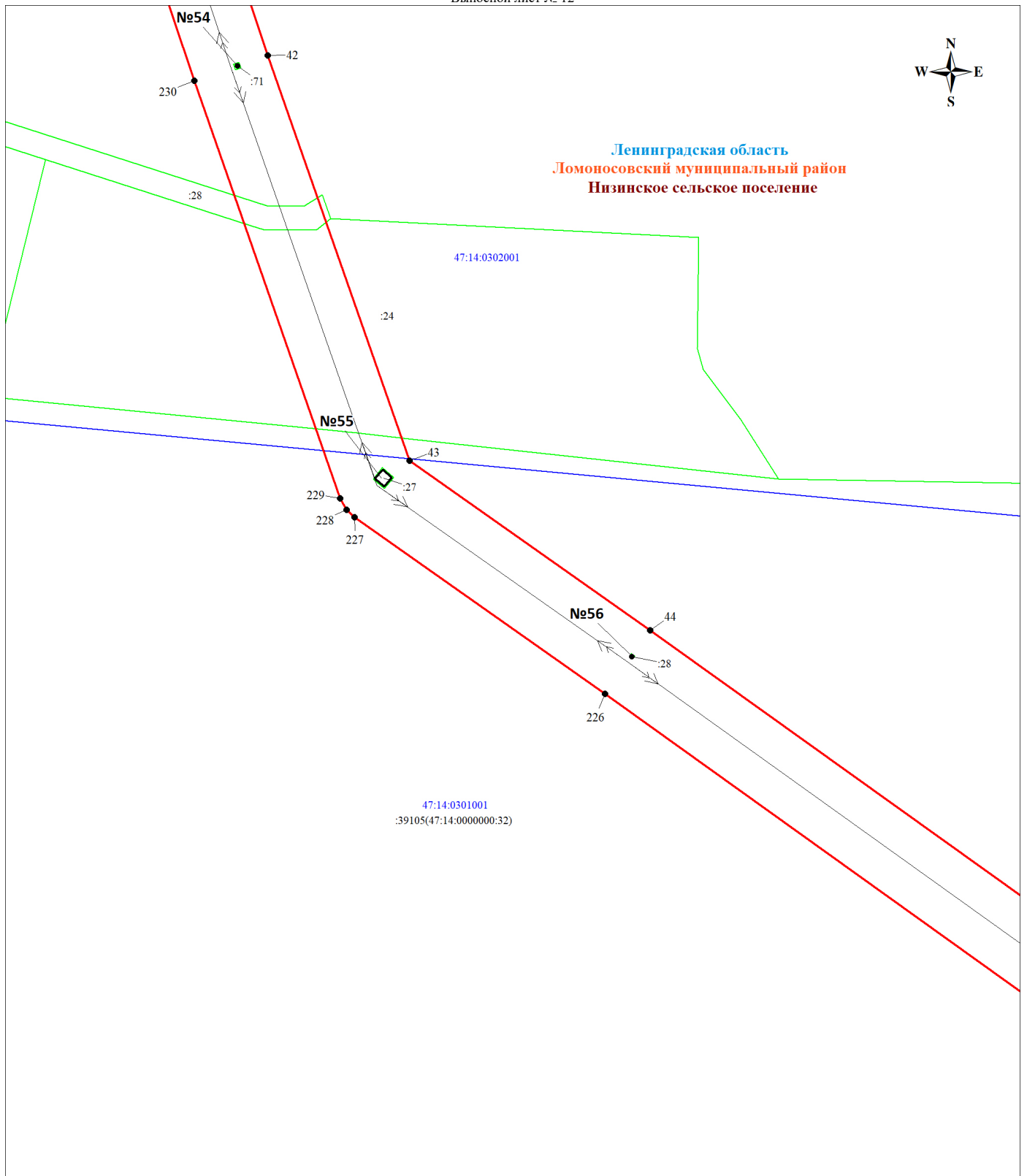


Дата 10 сентября 2024 г.

План границ объекта
Выносной лист № 12



Ленинградская область
Ломоносовский муниципальный район
Низинское сельское поселение



Масштаб 1:2000

Используемые условные знаки и обозначения:


- | | | | |
|--|-----------------------------------|--|--|
| | Характерная точка границы объекта | | Граница земельного участка, учтенного в ЕГРН |
| | Граница публичного сервитута | | Надписи кадастрового номера земельного участка |
| | Граница кадастрового квартала | | линия ВЛ-110 кВ Балтийская - 5 |
| | Номер кадастрового квартала | | |

Подпись

Суров
Григорьев И. В.
Квалификационный
№ 24-15-857
Аттестат

Дата 10 сентября 2024 г.








План границ объекта
Выносной лист № 13



Ленинградская область
Ломоносовский муниципальный район
Низинское сельское поселение

Масштаб 1:2000

Используемые условные знаки и обозначения:

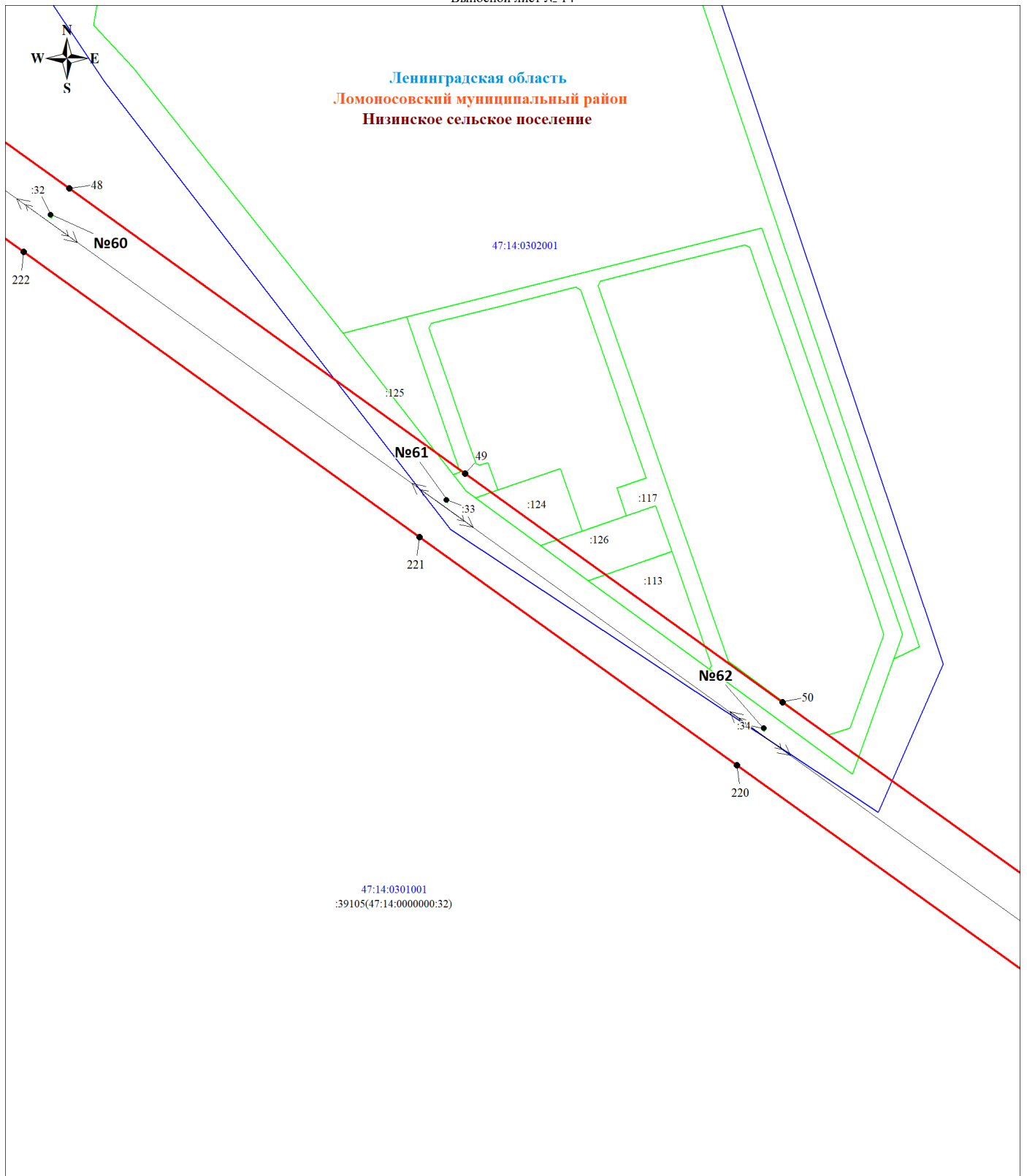
-  Характерная точка границы объекта
-  Граница публичного сервитута
-  Граница кадастрового квартала
-  Номер кадастрового квартала
-  Граница земельного участка, учтенного в ЕГРН
-  Надписи кадастрового номера земельного участка
-  линия ВЛ-110 кВ Балтийская - 5

Подпись

Суровый И. В.
 Грининков И. В.
 Квалификационный
 № 24-15-857
 Аттестат








Дата 10 сентября 2024 г.

Ленинградская область
Ломоносовский муниципальный район
Низинское сельское поселение



Масштаб 1:2000

Используемые условные знаки и обозначения:

- | | | | |
|---|-----------------------------------|---|--|
|  | Характерная точка границы объекта |  | Граница земельного участка, учтенного в ЕГРН |
|  | Граница публичного сервитута |  | Надписи кадастрового номера земельного участка |
|  | Граница кадастрового квартала |  | линия ВЛ-110 кВ Балтийская - 5 |
|  | Номер кадастрового квартала | | |


Подпись

Ирина Владимировна
Гришанина И. В.
Квалификационный
№ 24-15-857
Аттестат

Дата 10 сентября 2024 г.



Ленинградская область
Ломоносовский муниципальный район
Низинское сельское поселение



47:14:0301001
:39105(47:14:0000000:32)

Масштаб 1:2000

Используемые условные знаки и обозначения:

- Характерная точка границы объекта
- Граница публичного сервитута
- Номер кадастрового квартала
47:14:0302008

- Граница земельного участка, учтенного в ЕГРН
- Надписи кадастрового номера земельного участка
:43
- линия ВЛ-110 кВ Балтийская - 5

Подпись

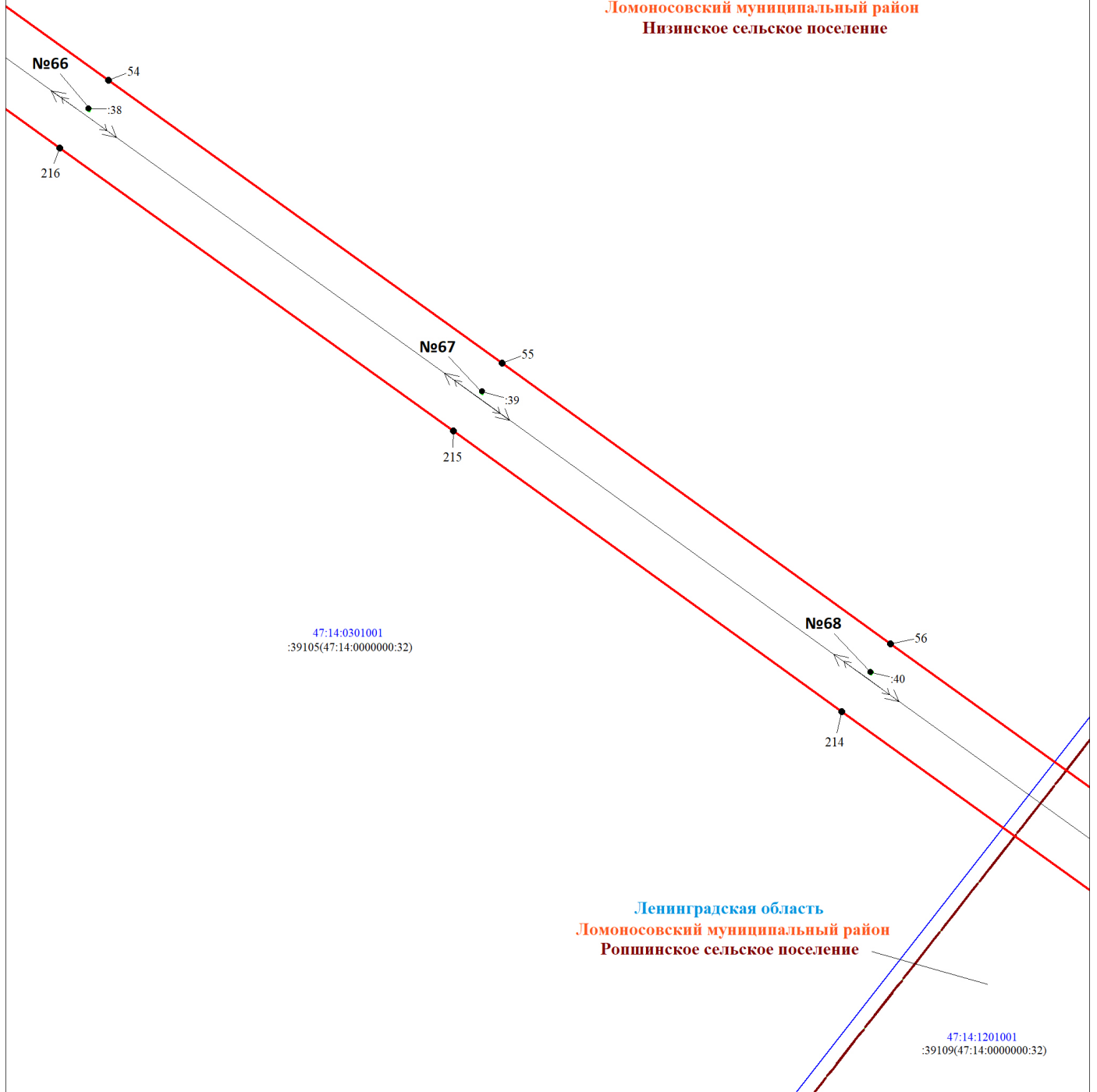


Грипанина И. В.

Дата 10 сентября 2024 г.



Ленинградская область
Ломоносовский муниципальный район
Низинское сельское поселение



Масштаб 1:2000

Используемые условные знаки и обозначения:

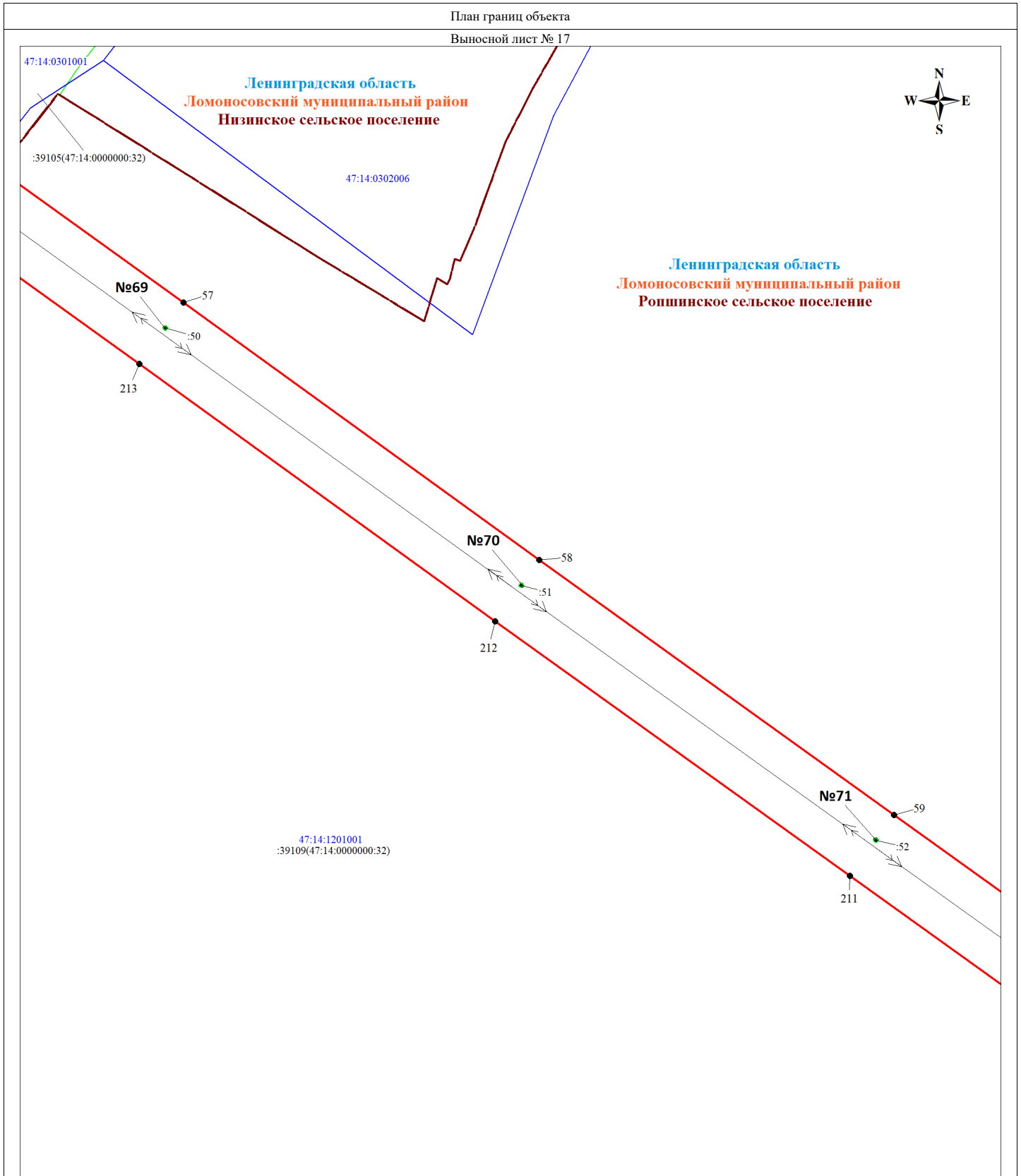
- | | | | |
|--|-----------------------------------|--|--|
| | Характерная точка границы объекта | | Граница муниципального образования |
| | Граница публичного сервитута | | Граница земельного участка, учтенного в ЕГРН |
| | Граница кадастрового квартала | | Надпись кадастрового номера земельного участка |
| | Номер кадастрового квартала | | линия ВЛ-110 кВ Балтийская - 5 |

Подпись








Дата 10 сентября 2024 г.

План границ объекта
Выносной лист № 17



Масштаб 1:2000

Используемые условные знаки и обозначения:

- | | | | |
|---|-----------------------------------|---|--|
|  | Характерная точка границы объекта |  | Граница муниципального образования |
|  | Граница публичного сервитута |  | Граница земельного участка, учтенного в ЕГРН |
|  | Граница кадастрового квартала |  | Надпись кадастрового номера земельного участка |
|  | Номер кадастрового квартала |  | линия ВЛ-110 кВ Балтийская - 5 |

Подпись _____



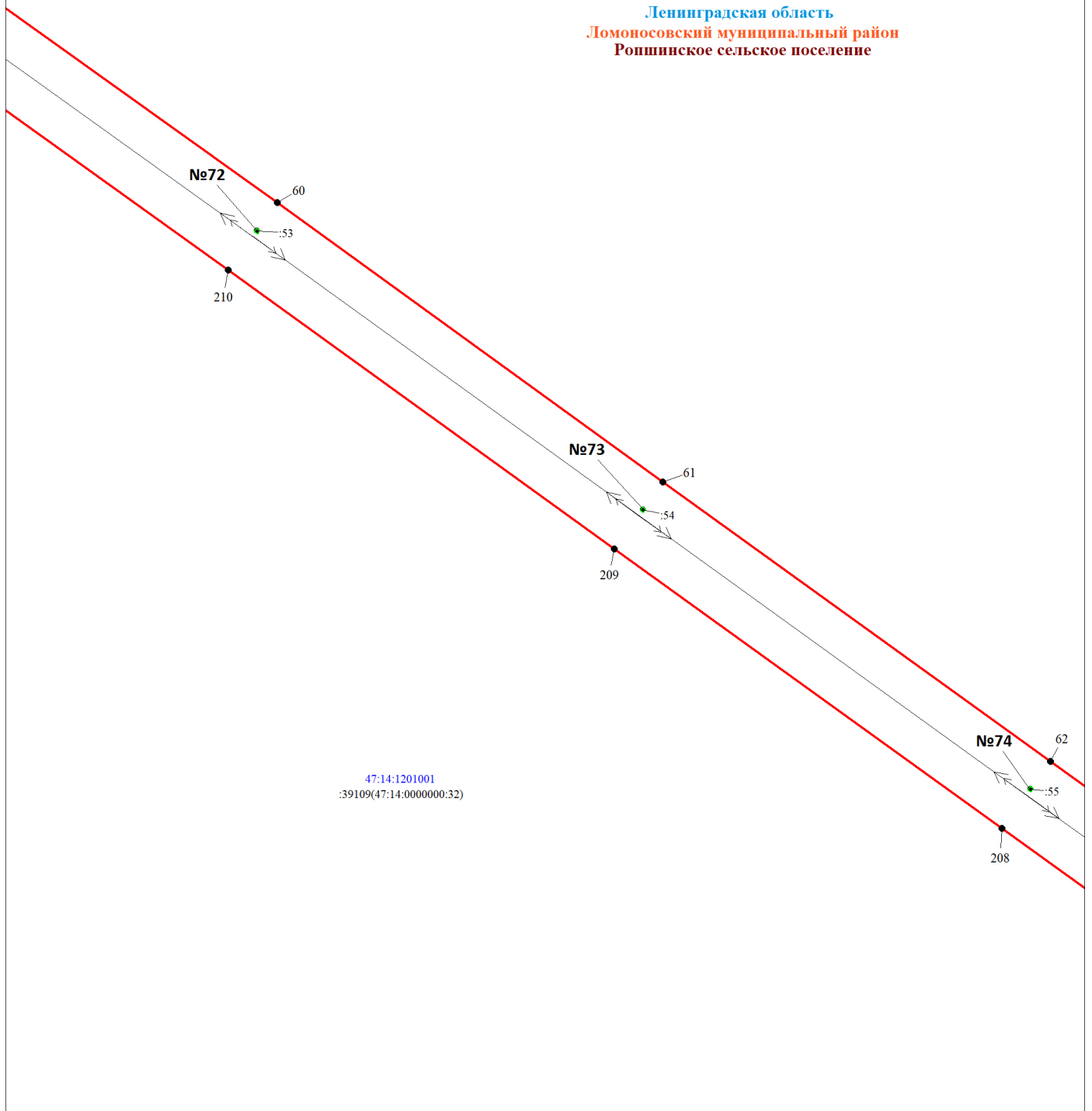
Гришанина И. В.

Дата 10 сентября 2024 г.

План границ объекта
Выносной лист № 18



Ленинградская область
Ломоносовский муниципальный район
Ропшинское сельское поселение



Масштаб 1:2000

Используемые условные знаки и обозначения:

	Характерная точка границы объекта		Граница муниципального образования
	Граница публичного сервитута		Граница земельного участка, учтенного в ЕГРН
	Граница кадастрового квартала		Надпись кадастрового номера земельного участка
	Номер кадастрового квартала		линия ВЛ-110 кВ Балтийская - 5

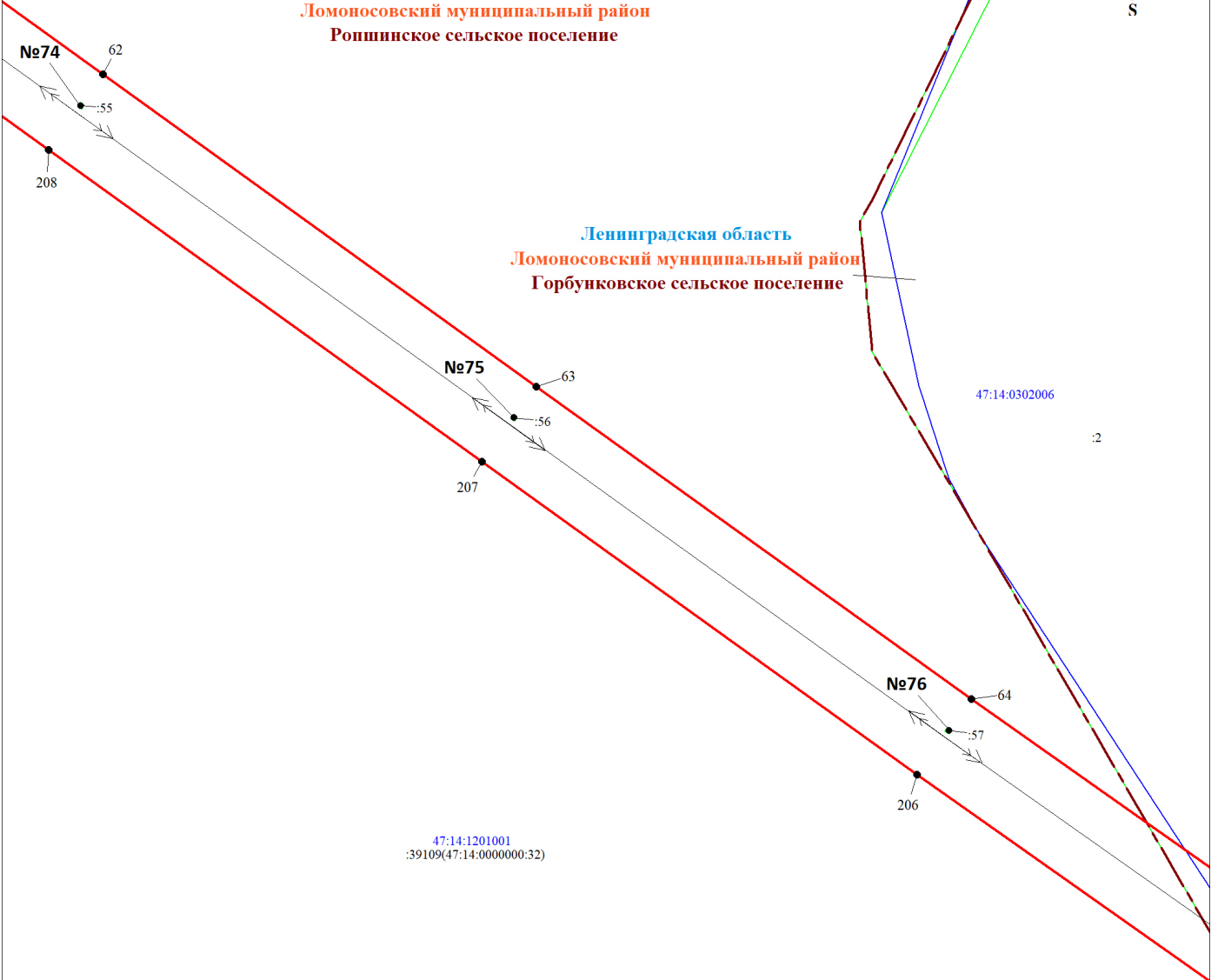
Подпись _____



Дата 10 сентября 2024 г.









Ленинградская область
Ломоносовский муниципальный район
Ропшинское сельское поселение

Ленинградская область
Ломоносовский муниципальный район
Горбунковское сельское поселение



Масштаб 1:2000

Используемые условные знаки и обозначения:

- | | |
|---|--|
|  Характерная точка границы объекта |  Граница муниципального образования |
|  Граница публичного сервитута |  Граница земельного участка, учтенного в ЕГРН |
|  Граница кадастрового квартала |  Надпись кадастрового номера земельного участка |
|  Номер кадастрового квартала |  линия ВЛ-110 кВ Балтийская - 5 |

Подпись _____



Гришанин И. В.

Дата 10 сентября 2024 г.



Ленинградская область
Ломоносовский муниципальный район
Горбунковское сельское поселение

47:14:0302006

№77
65
205

№78
66
58
204









№79
67
59
203

47:14:1201001
:39109(47:14:0000000:32)

Ленинградская область
Ломоносовский муниципальный район
Ропшинское сельское поселение

Масштаб 1:2000

Используемые условные знаки и обозначения:

- | | | | |
|---|-----------------------------------|---|--|
|  | Характерная точка границы объекта |  | Граница муниципального образования |
|  | Граница публичного сервитута |  | Граница земельного участка, учтенного в ЕГРН |
|  | Граница кадастрового квартала |  | Надпись кадастрового номера земельного участка |
|  | Номер кадастрового квартала |  | линия ВЛ-110 кВ Балтийская - 5 |

Подпись

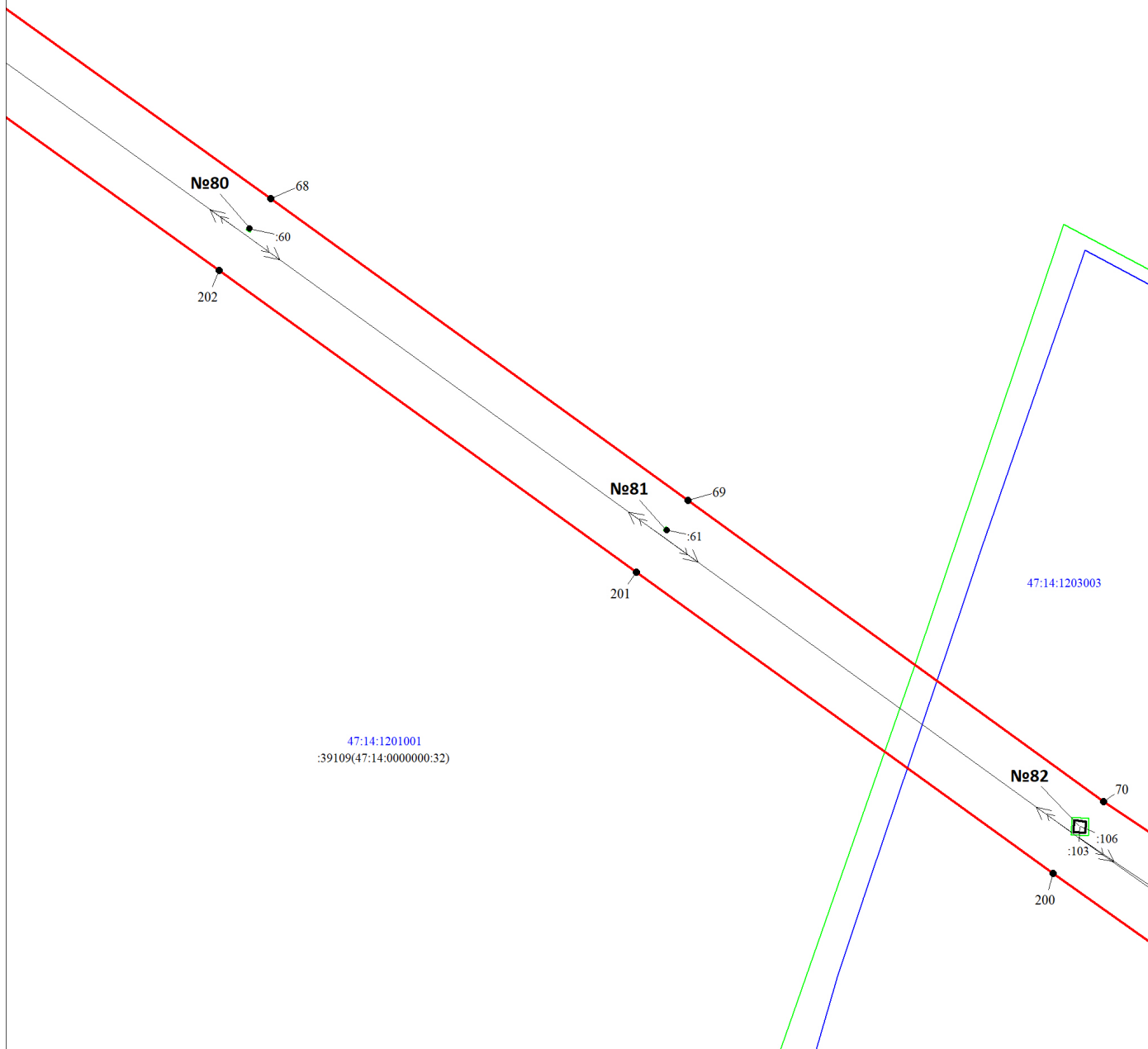


Ирина Владимировна

Дата 10 сентября 2024 г.










Ленинградская область
Ломоносовский муниципальный район
Ропшинское сельское поселение



Масштаб 1:2000

Используемые условные знаки и обозначения:

-  Характерная точка границы объекта
-  Граница публичного сервитута
-  Граница кадастрового квартала
-  Граница земельного участка, учтенного в ЕГРН
-  Надписи кадастрового номера земельного участка
-  Номер кадастрового квартала
-  линия ВЛ-110 кВ Балтийская - 5

Подпись

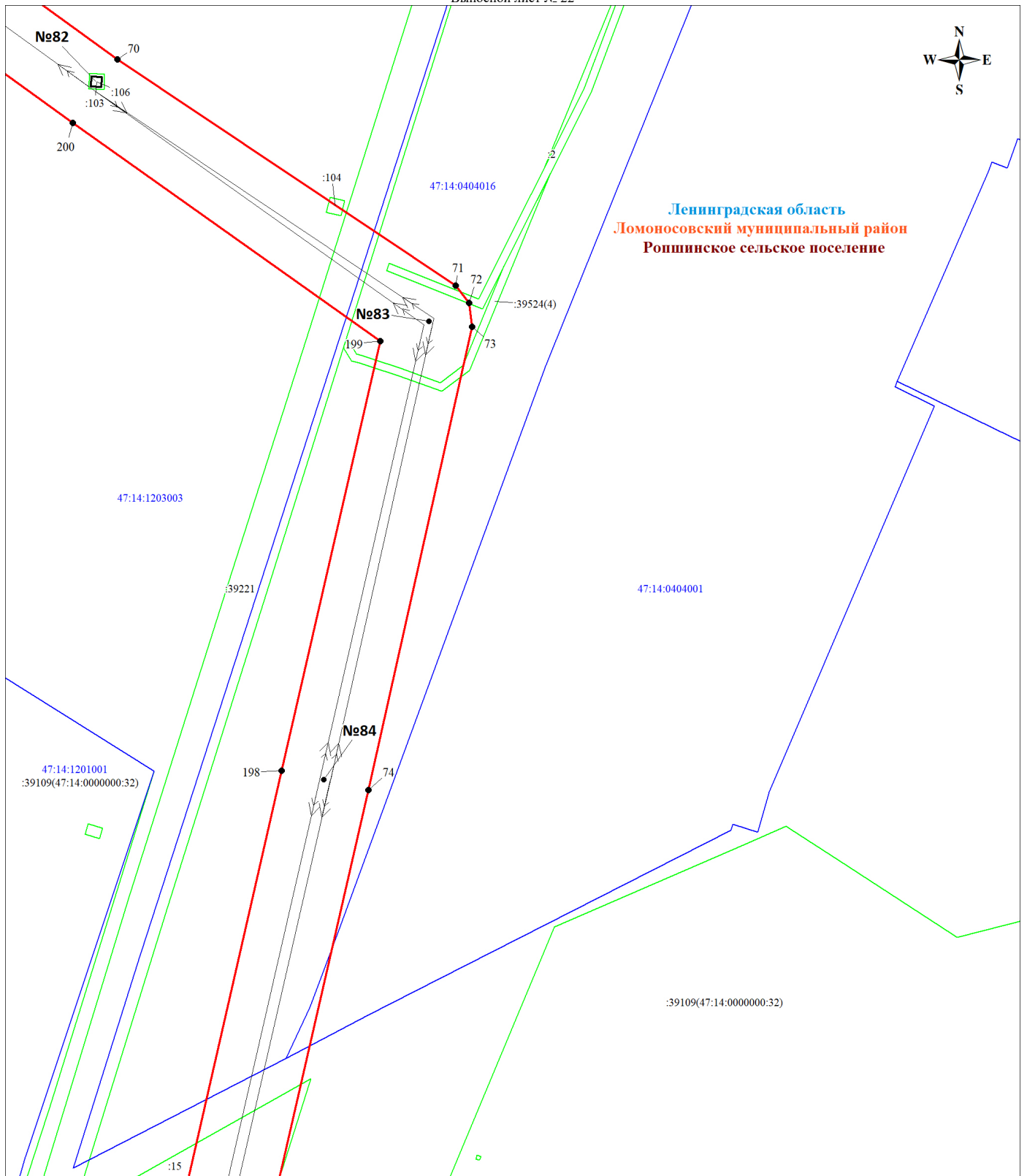
Суров
Григорьев М. В.
Квалификационный
№ 24-15-857
Аттестат

Дата 10 сентября 2024 г.

План границ объекта
Выносной лист № 22










Ленинградская область
Ломоносовский муниципальный район
Рошшинское сельское поселение



Масштаб 1:2000

Используемые условные знаки и обозначения:

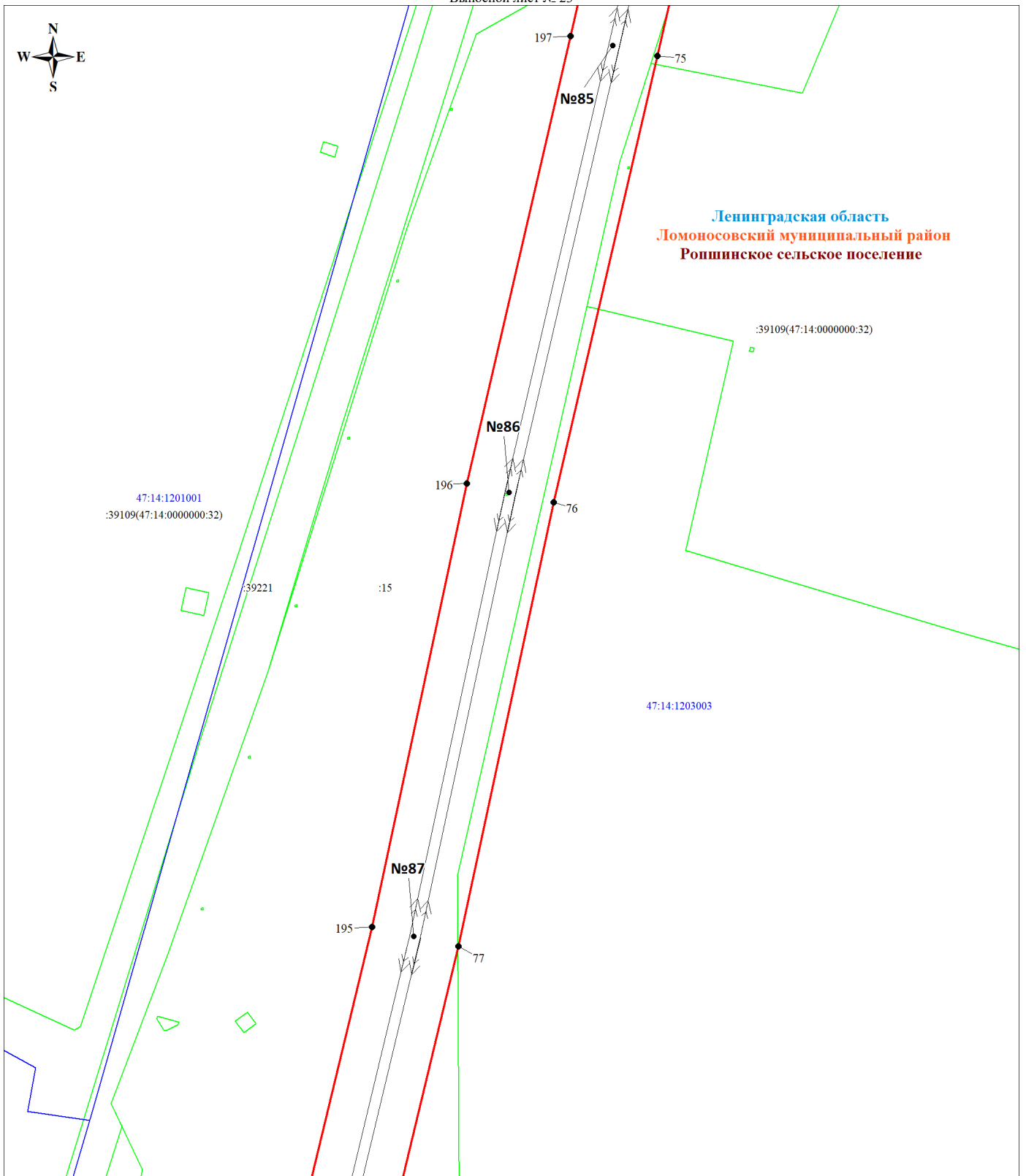
-  Характерная точка границы объекта
-  Граница публичного сервитута
-  Граница кадастрового квартала
-  Граница земельного участка, учтенного в ЕГРН
-  Надписи кадастрового номера земельного участка
-  линия ВЛ-110 кВ Балтийская - 5
-  Номер кадастрового квартала

Подпись

Ирина Владимировна
Ирина Владимировна
Квалификационный
№ 24-15-857
Аттестат

Дата 10 сентября 2024 г.





План границ объекта
Выносной лист № 23






Ленинградская область
Ломоносовский муниципальный район
Рошнинское сельское поселение

Масштаб 1:2000

Используемые условные знаки и обозначения:

-  Характерная точка границы объекта
-  Граница публичного сервитута
-  Граница кадастрового квартала
-  Номер кадастрового квартала

-  Граница земельного участка, учтенного в ЕГРН
-  Надписи кадастрового номера земельного участка
-  линия ВЛ-110 кВ Балтийская - 5

Подпись

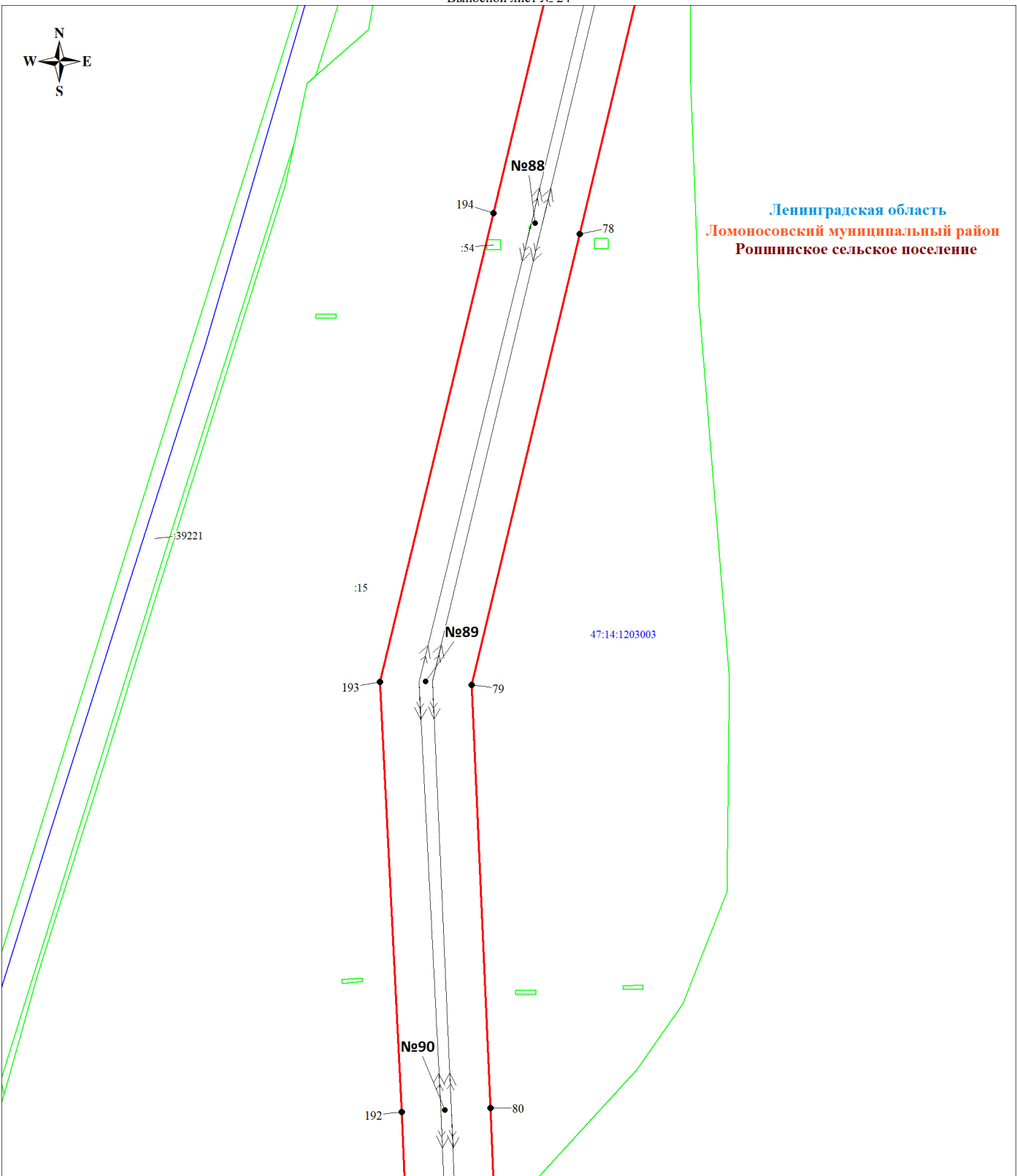
Суров
Григорьев М. В.



Дата 10 сентября 2024 г.

План границ объекта
Выносной лист № 24

Ленинградская область
Ломоносовский муниципальный район
Рошнинское сельское поселение



Масштаб 1:2000

Используемые условные знаки и обозначения:

- Характерная точка границы объекта
- Граница публичного сервитута
- Граница кадастрового квартала
- 47:14:0302008 Номер кадастрового квартала

- ▭ Граница земельного участка, учтенного в ЕГРН
- 43 Надписи кадастрового номера земельного участка
- ↔ линия ВЛ-110 кВ Балтийская - 5

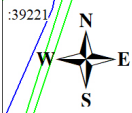
Подпись



Дата 10 сентября 2024 г.

План границ объекта
Выносной лист № 25

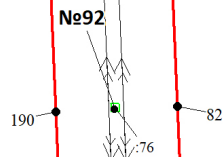
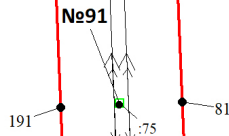
Ленинградская область
Ломоносовский муниципальный район
Ропшинское сельское поселение



39221

:15

47:14:1203003



Масштаб 1:2000

Используемые условные знаки и обозначения:

● Характерная точка границы объекта

▭ Граница земельного участка, учтенного в ЕГРН

▭ Граница публичного сервитута

:43 Надписи кадастрового номера земельного участка

▭ Граница кадастрового квартала

↔ линия ВЛ-110 кВ Балтийская - 5

47:14:0302008 Номер кадастрового квартала

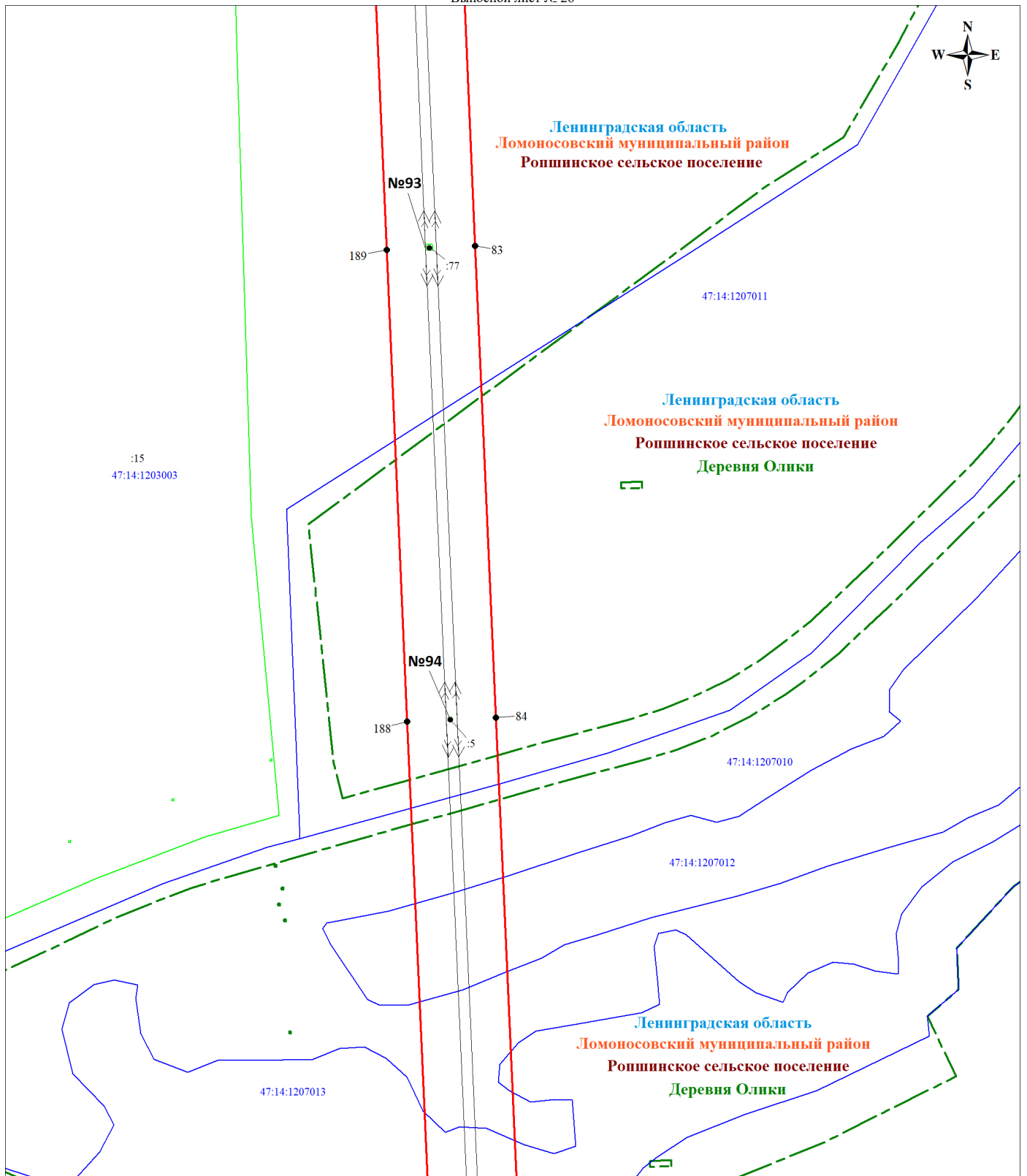
Подпись

Ирина Владимировна
Гришанина И. В.

Дата 10 сентября 2024 г.











План границ объекта
Выносной лист № 26



Масштаб 1:2000

Используемые условные знаки и обозначения:

- | | | | |
|---|-----------------------------------|---|--|
|  | Характерная точка границы объекта |  | Граница населенного пункта |
|  | Граница публичного сервитута |  | Граница земельного участка, учтенного в ЕГРН |
|  | Граница кадастрового квартала |  | Надпись кадастрового номера земельного участка |
|  | Номер кадастрового квартала |  | линия ВЛ-110 кВ Балтийская - 5 |

Подпись  Грингалович, И. В.



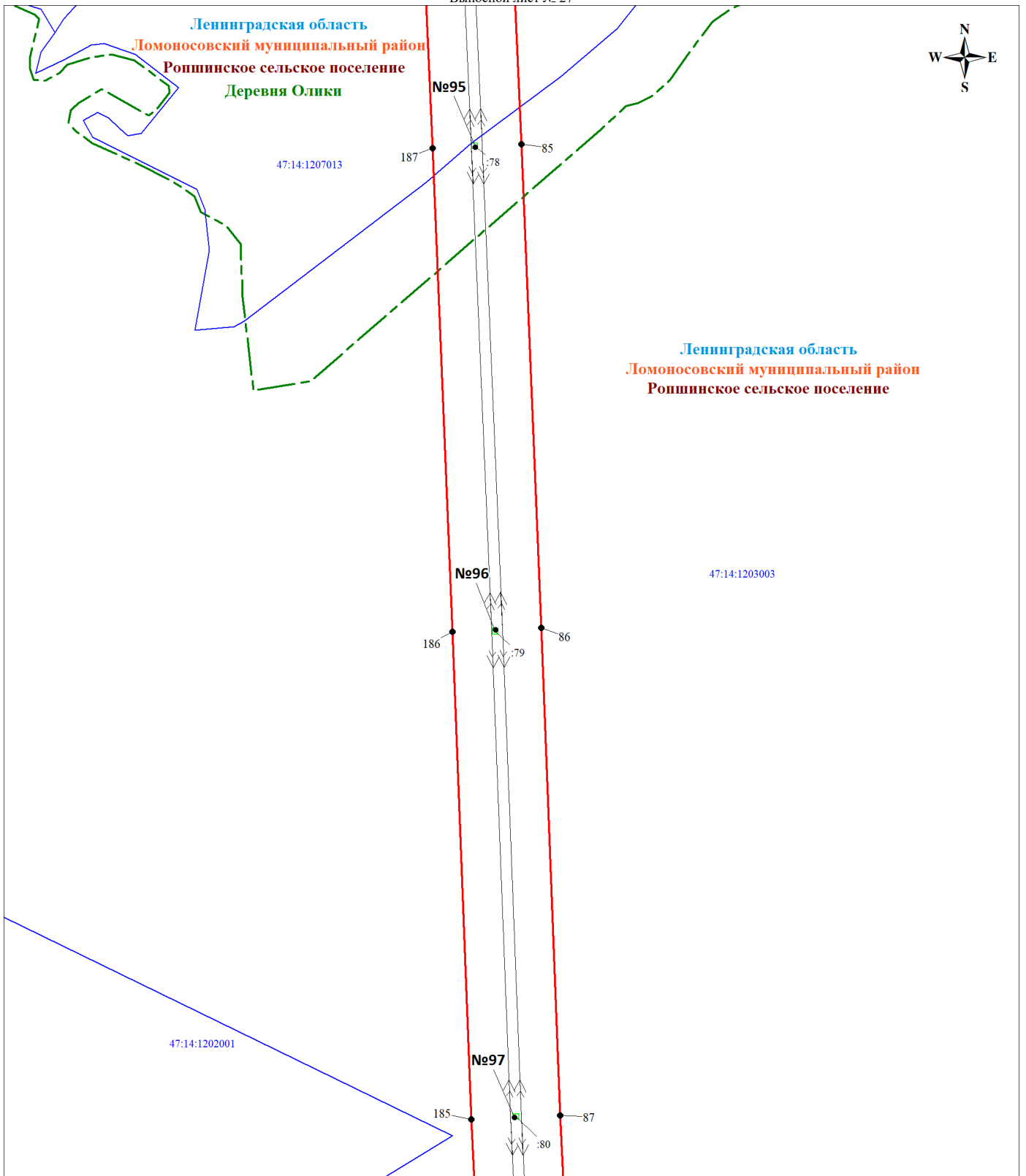
Дата 10 сентября 2024 г.

План границ объекта
Выносной лист № 27











Ленинградская область
Ломоносовский муниципальный район
Ропшинское сельское поселение
Деревня Олики

Ленинградская область
Ломоносовский муниципальный район
Ропшинское сельское поселение



Масштаб 1:2000

Используемые условные знаки и обозначения:

- | | |
|---|--|
|  Характерная точка границы объекта |  Граница населенного пункта |
|  Граница публичного сервитута |  Граница земельного участка, учтенного в ЕГРН |
|  Граница кадастрового квартала |  Надписи кадастрового номера земельного участка |
|  Номер кадастрового квартала |  линия ВЛ-110 кВ Балтийская - 5 |

Подпись _____



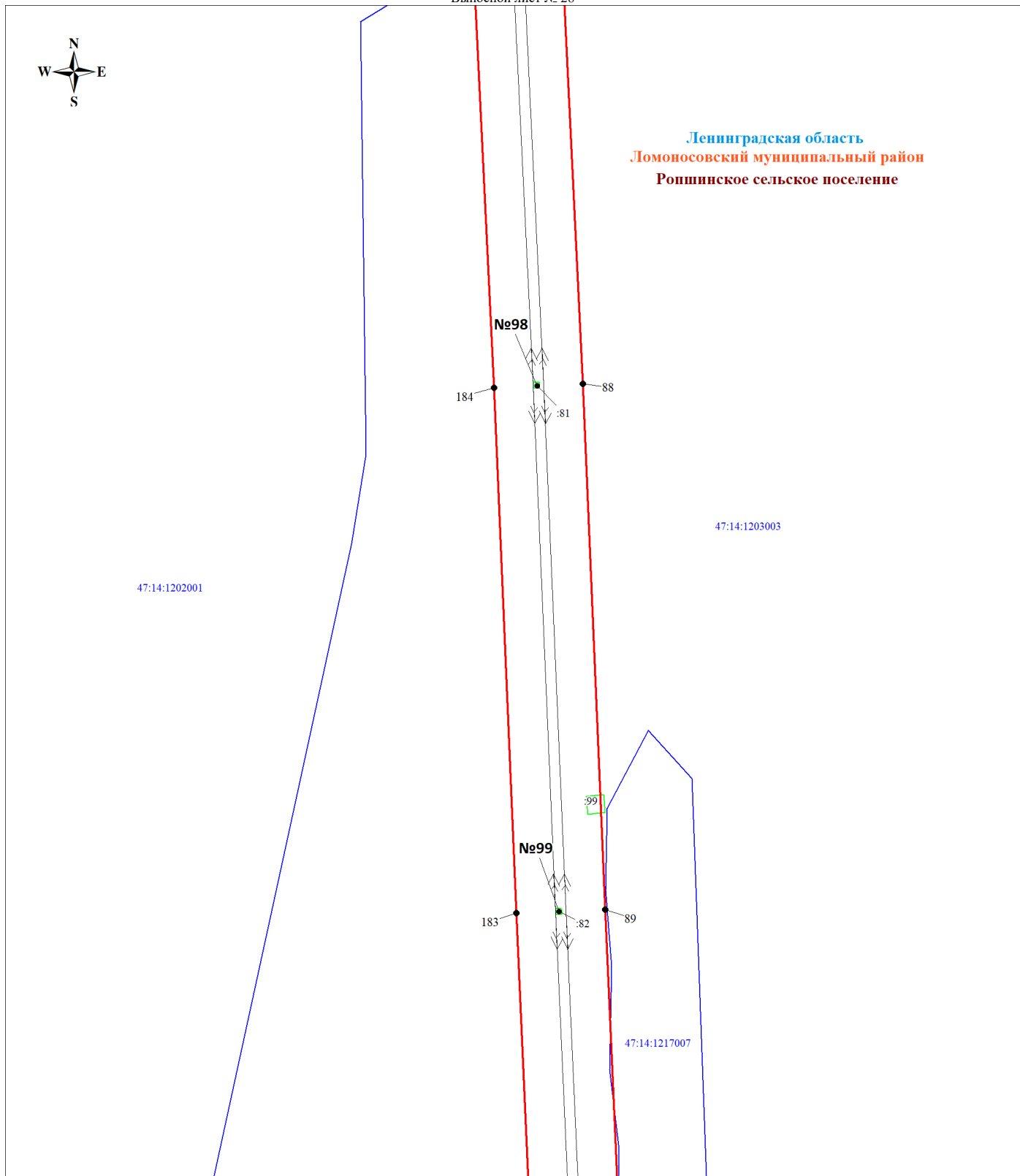
Грицацкая И. В.

Дата 10 сентября 2024 г.

План границ объекта
Выносной лист № 28



Ленинградская область
Ломоносовский муниципальный район
Ропшинское сельское поселение



Масштаб 1:2000

Используемые условные знаки и обозначения:

● Характерная точка границы объекта

Граница публичного сервитута

Граница кадастрового квартала

47:14:0302008 Номер кадастрового квартала

Граница земельного участка, учтенного в ЕГРН

:43 Надписи кадастрового номера земельного участка

←→ линия ВЛ-110 кВ Балтийская - 5

Подпись

Гришанина И. В.



Дата 10 сентября 2024 г.

План границ объекта
Выносной лист № 29



47:14:1202001

47:14:1203003

№100

182

:83

90

47:14:1217007

Ленинградская область
Ломоносовский муниципальный район
Ропшинское сельское поселение

47:14:1217002

№101

181

:84

91

47:14:1217008

:12

47:14:1203004

Масштаб 1:2000

Используемые условные знаки и обозначения:

● Характерная точка границы объекта

Граница публичного сервитута

Граница кадастрового квартала

47:14:0302008 Номер кадастрового квартала

Граница земельного участка, учтенного в ЕГРН

:43 Надписи кадастрового номера земельного участка

↔ линия ВЛ-110 кВ Балтийская - 5

Подпись

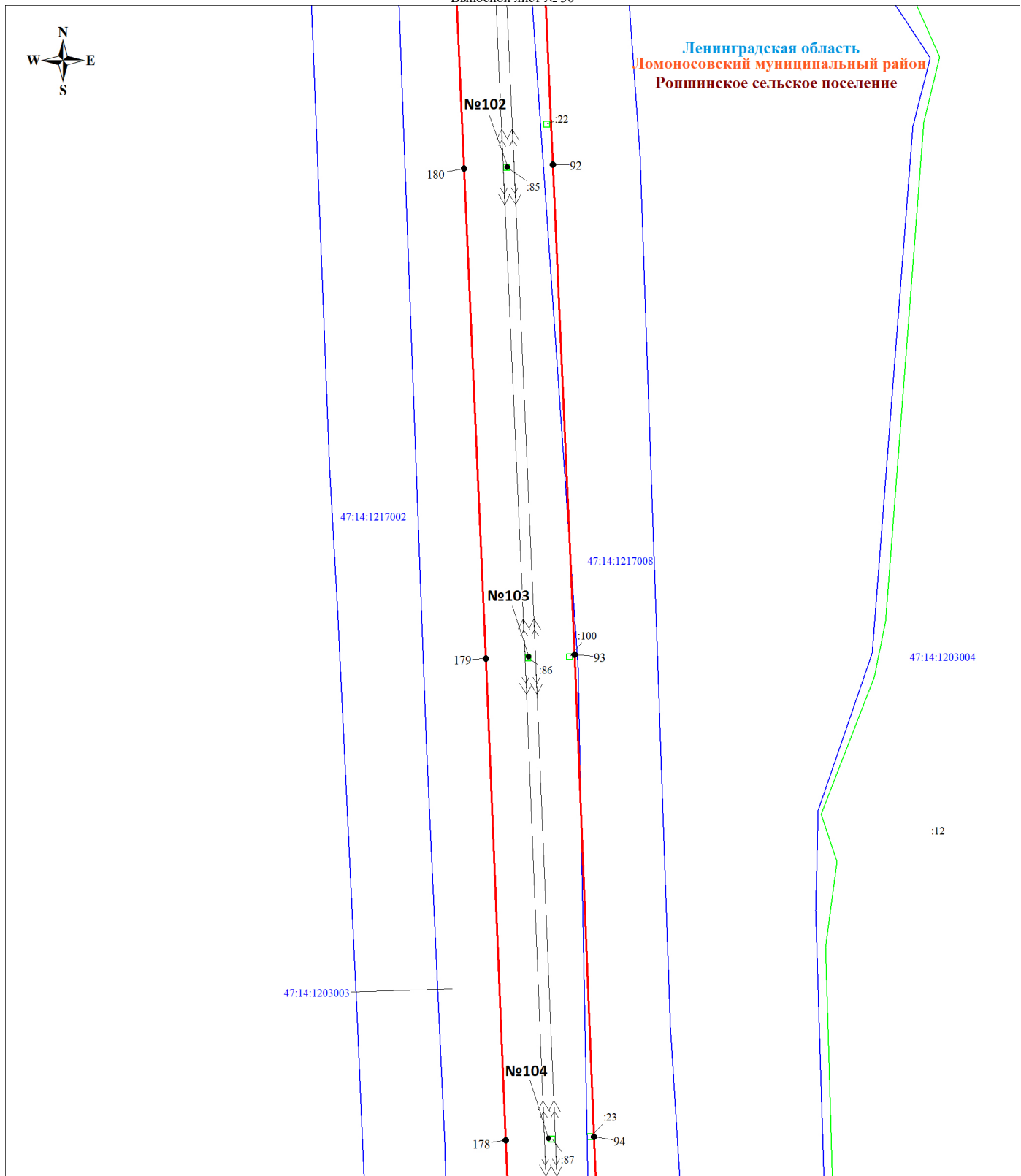
Гришина И. В.
Гришина И. В.



Дата 10 сентября 2024 г.

План границ объекта
Выносной лист № 30

Ленинградская область
Томоносовский муниципальный район
Рошнинское сельское поселение



Масштаб 1:2000

Используемые условные знаки и обозначения:

- Характерная точка границы объекта
- Граница публичного сервитута
- Граница кадастрового квартала
- Номер кадастрового квартала

- Граница земельного участка, учтенного в ЕГРН
- Надписи кадастрового номера земельного участка
- линия ВЛ-110 кВ Балтийская - 5

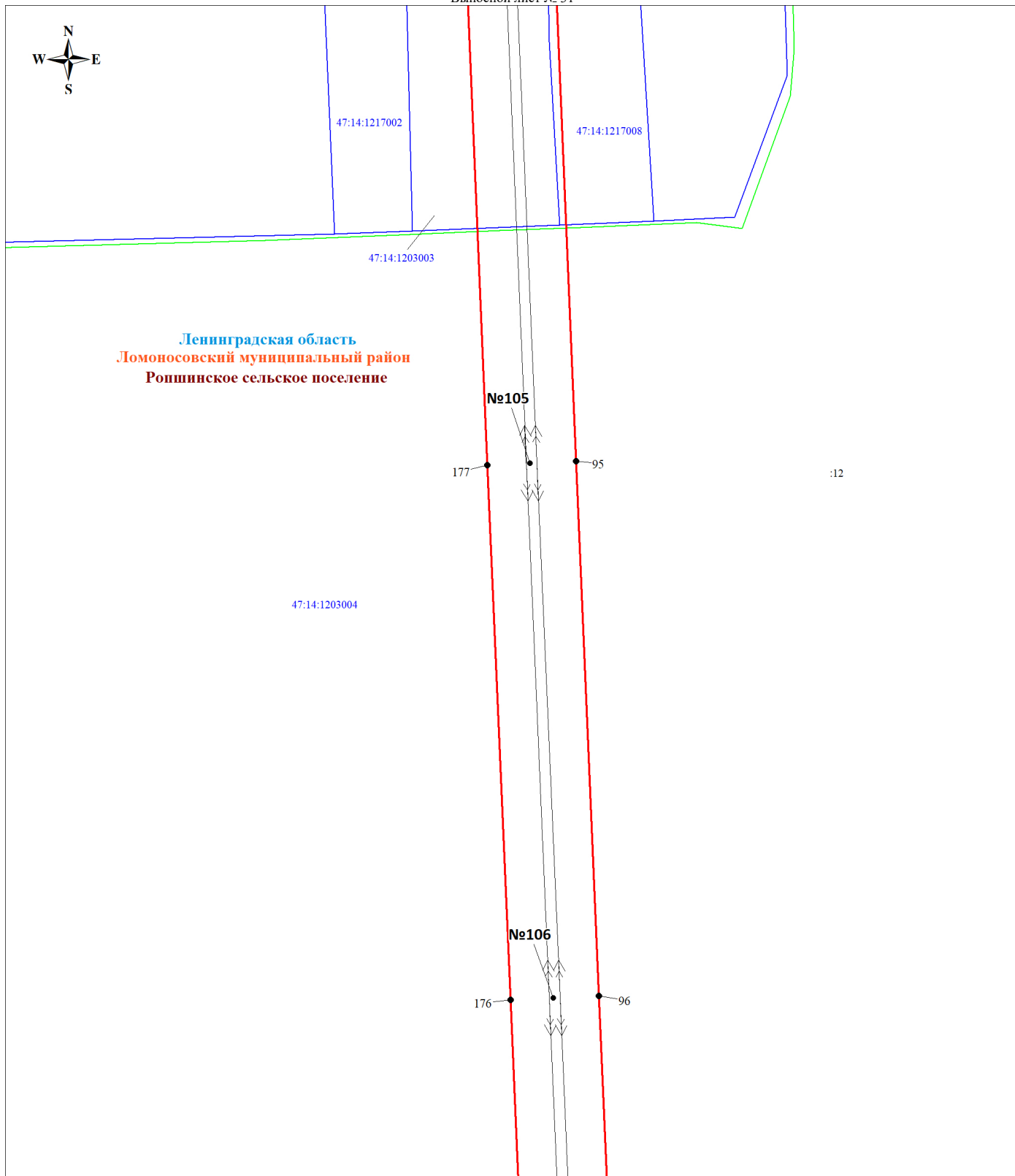
Подпись



Гришина И. В.

Дата 10 сентября 2024 г.








План границ объекта
Выносной лист № 31



Ленинградская область
Ломоносовский муниципальный район
Рошшинское сельское поселение

Масштаб 1:2000

Используемые условные знаки и обозначения:

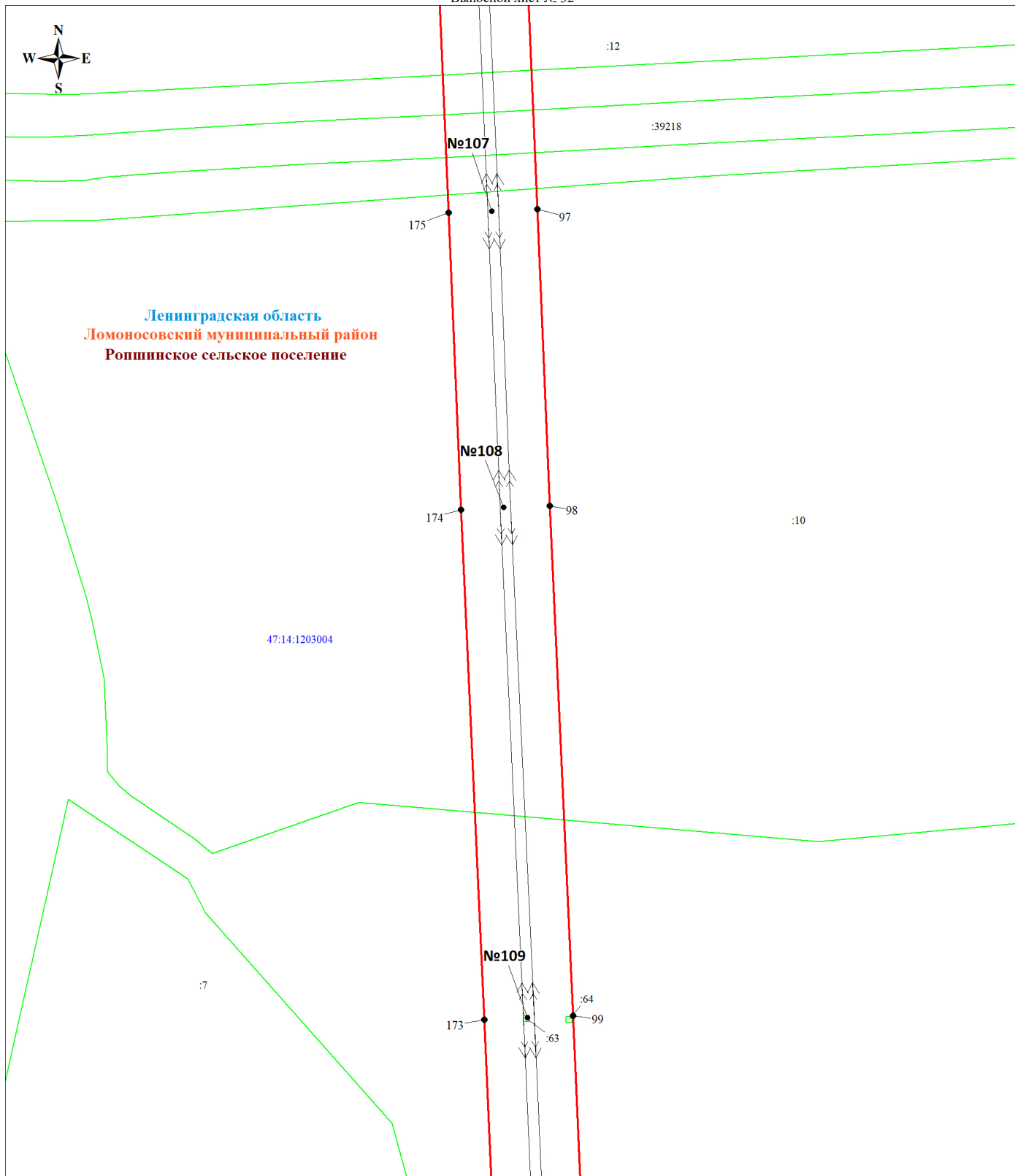
-  Характерная точка границы объекта
-  Граница публичного сервитута
-  Граница кадастрового квартала
-  Номер кадастрового квартала
-  Граница земельного участка, учтенного в ЕГРН
-  Надписи кадастрового номера земельного участка
-  линия ВЛ-110 кВ Балтийская - 5

Подпись

Гришанина И. В.
 Гришанина И. В.
 Квалификационный
 № 24-15-857
 Аттестат








Дата 10 сентября 2024 г.

План границ объекта
Выносной лист № 32



Масштаб 1:2000

Используемые условные знаки и обозначения:

-  Характерная точка границы объекта
-  Граница публичного сервитута
-  Граница кадастрового квартала
-  Номер кадастрового квартала
-  Граница земельного участка, учтенного в ЕГРН
-  Надписи кадастрового номера земельного участка
-  линия ВЛ-110 кВ Балтийская - 5

Подпись _____



Григоренко И. В.

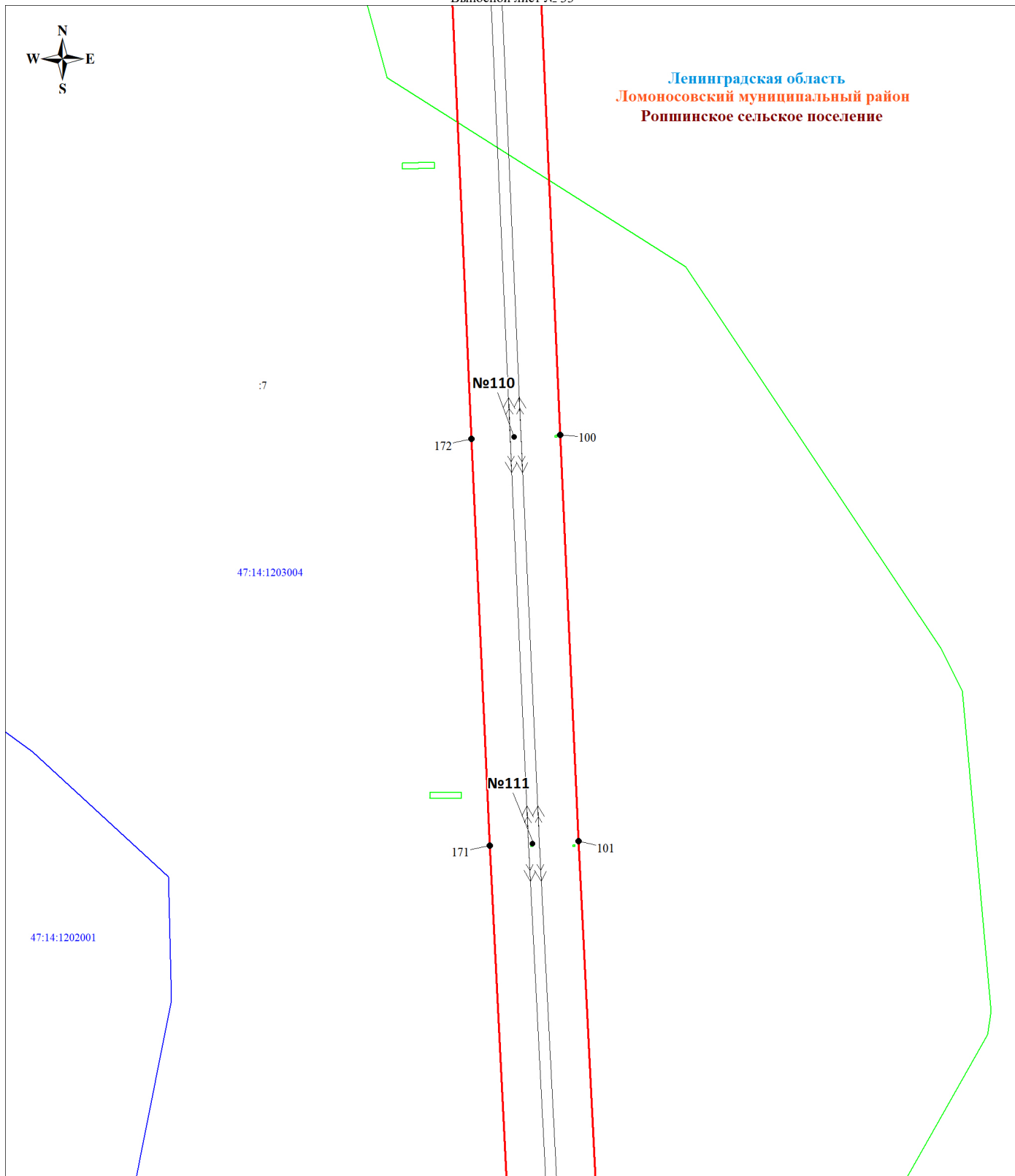
Дата 10 сентября 2024 г.

План границ объекта

Выносной лист № 33










Ленинградская область
Ломоносовский муниципальный район
Рошшинское сельское поселение



Масштаб 1:2000

Используемые условные знаки и обозначения:

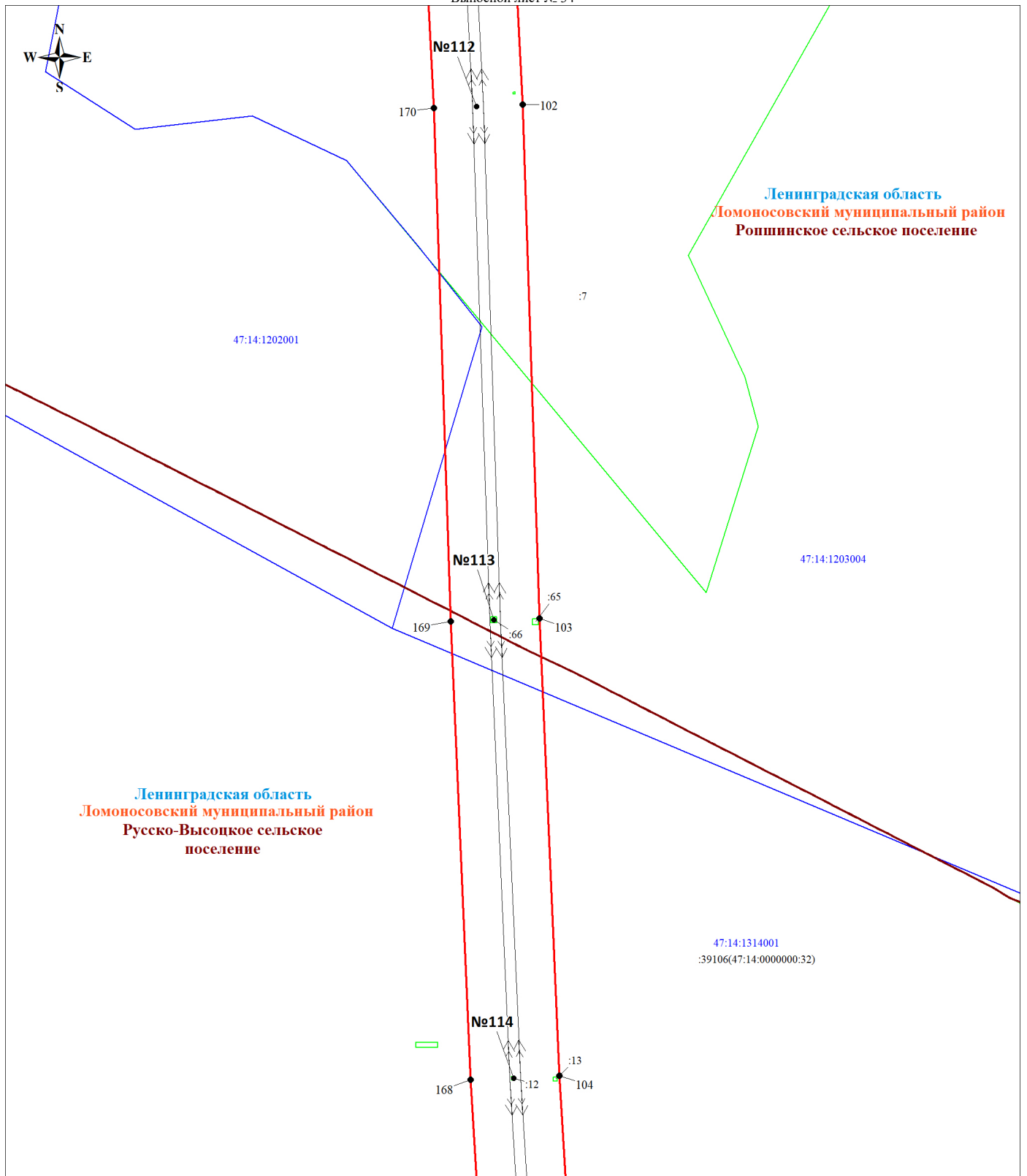
-  Характерная точка границы объекта
-  Граница публичного сервитута
-  Граница кадастрового квартала
-  Номер кадастрового квартала
-  Граница земельного участка, учтенного в ЕГРН
-  Надписи кадастрового номера земельного участка
-  линия ВЛ-110 кВ Балтийская - 5

Подпись

Гришанина И. В.
 Гришанина И. В.
 Квалификационный
 № 24-15-857
 Аттестат









Дата 10 сентября 2024 г.

План границ объекта
Выносной лист № 34



Масштаб 1:2000

Используемые условные знаки и обозначения:

- | | | | |
|---|-----------------------------------|---|--|
|  | Характерная точка границы объекта |  | Граница муниципального образования |
|  | Граница публичного сервитута |  | Граница земельного участка, учтенного в ЕГРН |
|  | Граница кадастрового квартала |  | Надпись кадастрового номера земельного участка |
|  | Номер кадастрового квартала |  | линия ВЛ-110 кВ Балтийская - 5 |

Подпись  Гришанин И. В.


 Квалификационный № 24-15-857
 Инженер

Дата 10 сентября 2024 г.

План границ объекта
Выносной лист № 35



Ленинградская область
Ломоносовский муниципальный район
Русско-Высоцкое сельское поселение

47:14:1314001
:39106 (47:14:0000000:32)

№115

№116

167

105

:14

Масштаб 1:2000

Используемые условные знаки и обозначения:

●1 Характерная точка границы объекта

▭ Граница земельного участка, учтенного в ЕГРН

▭ Граница публичного сервитута

:43 Надписи кадастрового номера земельного участка

47:14:0302008 Номер кадастрового квартала

↔ линия ВЛ-110 кВ Балтийская - 5

Подпись



Дата 10 сентября 2024 г.

План границ объекта
Выносной лист № 36



166 106

№117



Ленинградская область
Ломоносовский муниципальный район
Русско-Высоцкое сельское поселение

№118

165 107

47:14:1314001
:39106(47:14:0000000:32)

№119

164 :15 :22 108

Масштаб 1:2000

Используемые условные знаки и обозначения:

●1 Характерная точка границы объекта

▭ Граница земельного участка, учтенного в ЕГРН

▭ Граница публичного сервитута

:43 Надписи кадастрового номера земельного участка

47:14:0302008 Номер кадастрового квартала

↔ линия ВЛ-110 кВ Балтийская - 5

Подпись



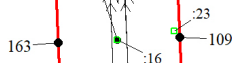
Дата 10 сентября 2024 г.

План границ объекта
Выносной лист № 37



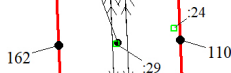
Ленинградская область
Ломоносовский муниципальный район
Русско-Высоцкое сельское поселение

№120



47:14:1314001
:39106(47:14:0000000:32)

№121



Масштаб 1:2000

Используемые условные знаки и обозначения:



Характерная точка границы объекта



Граница земельного участка, учтенного в ЕГРН



Граница публичного сервитута



Надписи кадастрового номера земельного участка



Номер кадастрового квартала



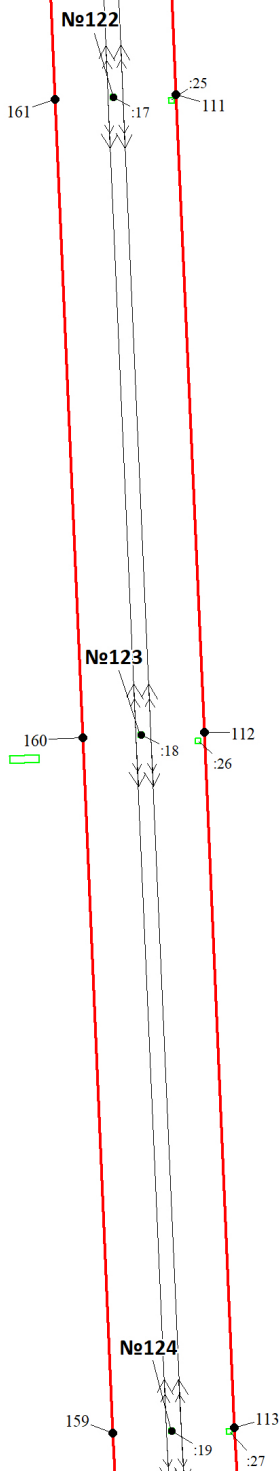
линия ВЛ-110 кВ Балтийская - 5

Подпись



Дата 10 сентября 2024 г.

План границ объекта
Выносной лист № 38



Ленинградская область
Ломоносовский муниципальный район
Русско-Высоцкое сельское поселение

47:14:1314001
:39106(47:14:0000000:32)

Масштаб 1:2000

Используемые условные знаки и обозначения:



Характерная точка границы объекта



Граница земельного участка, учтенного в ЕГРН



Граница публичного сервитута



Надписи кадастрового номера земельного участка



Номер кадастрового квартала



линия ВЛ-110 кВ Балтийская - 5

Подпись

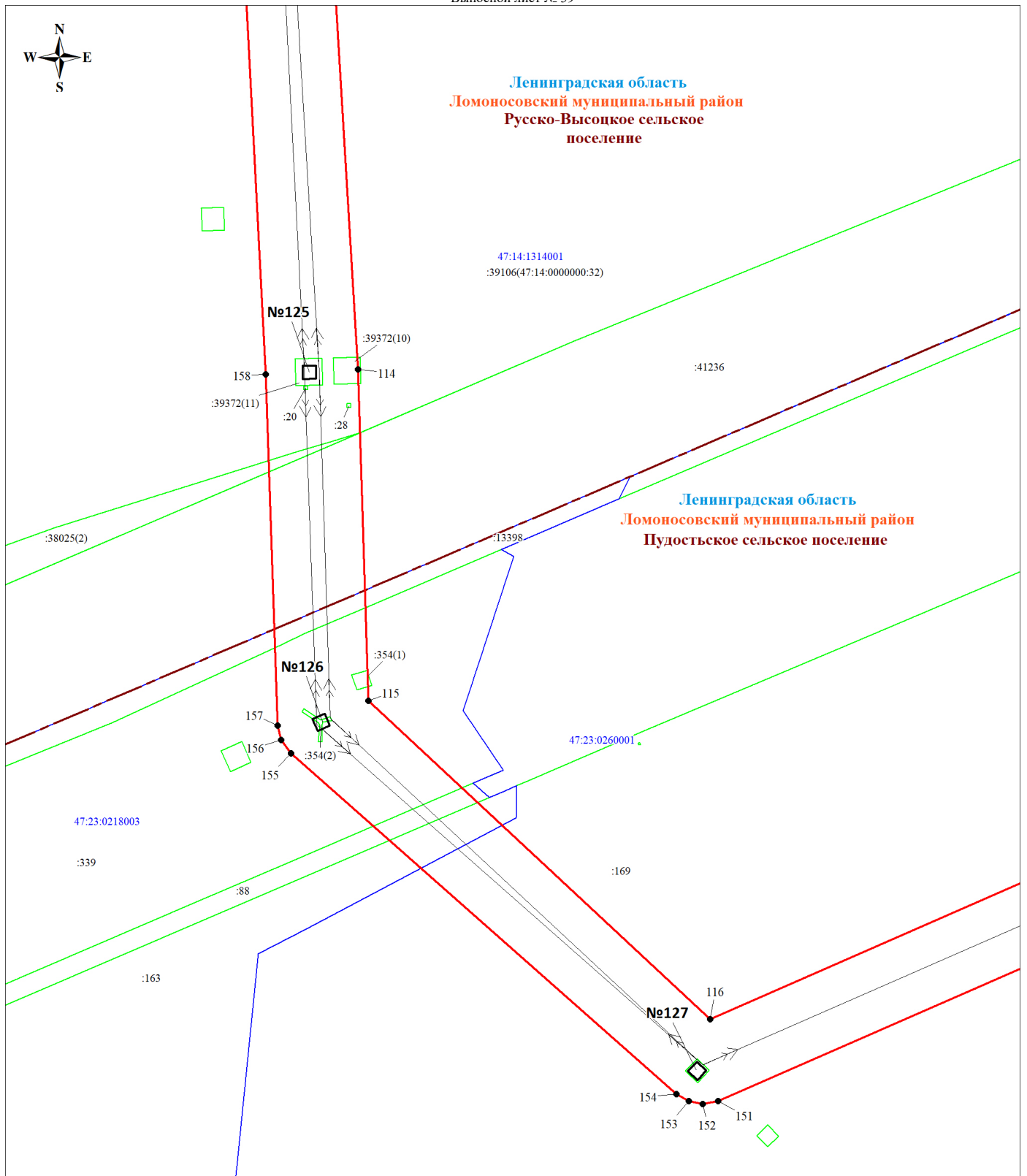
Ирина Владимировна Гришанина
Гришанина И. В.



Дата 10 сентября 2024 г.



Ленинградская область
Ломоносовский муниципальный район
Русско-Высоцкое сельское поселение



Масштаб 1:2000

Используемые условные знаки и обозначения:

- | | | | |
|--|-----------------------------------|--|--|
| | Характерная точка границы объекта | | Граница муниципального образования |
| | Граница публичного сервитута | | Граница земельного участка, учтенного в ЕГРН |
| | Граница кадастрового квартала | | Надпись кадастрового номера земельного участка |
| | Номер кадастрового квартала | | линия ВЛ-110 кВ Балтийская - 5 |

Подпись _____



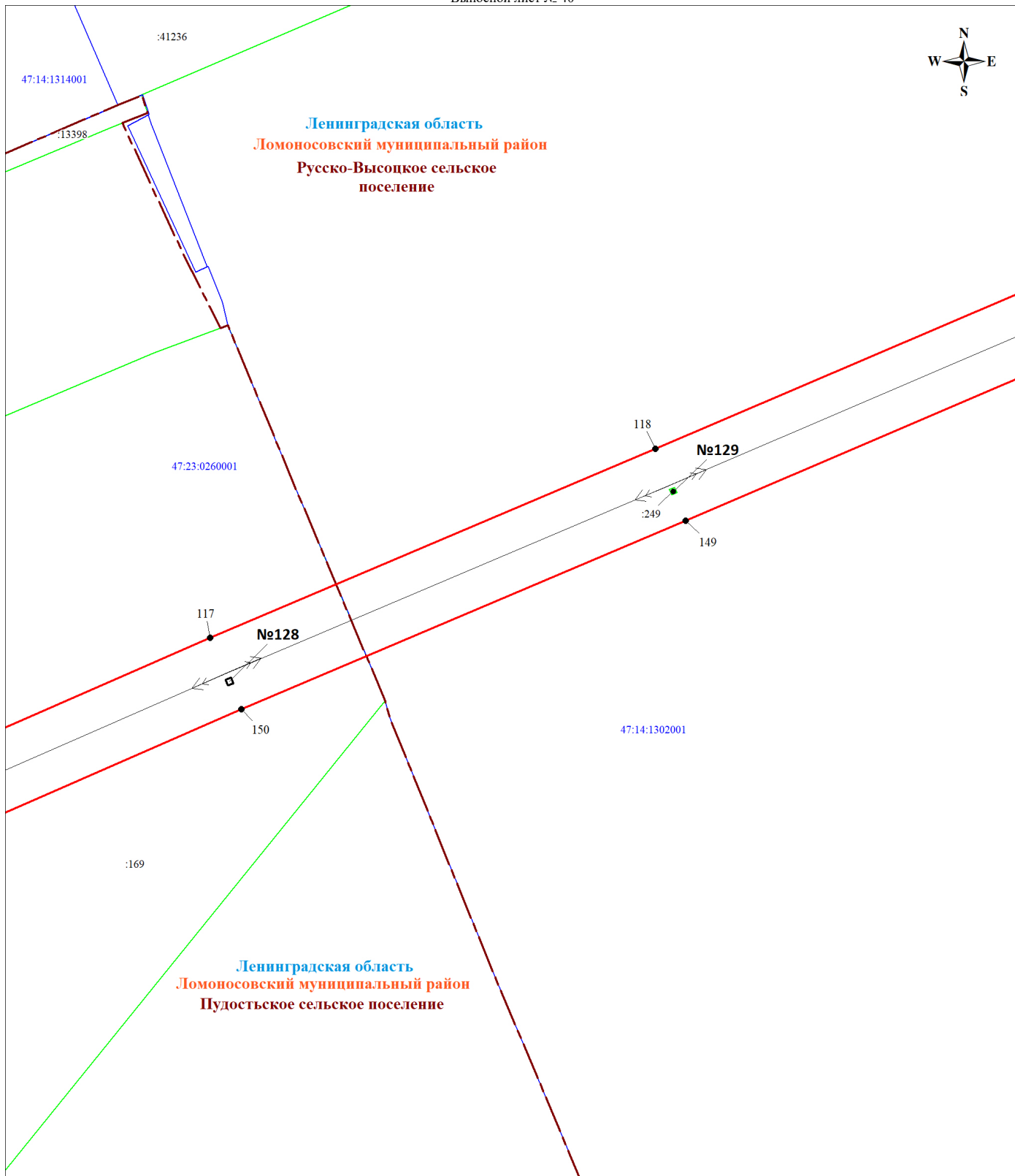
Гришанин И. В.

Дата 10 сентября 2024 г.











Ленинградская область
Ломоносовский муниципальный район
Русско-Высоцкое сельское поселение

Ленинградская область
Ломоносовский муниципальный район
Пудостьское сельское поселение



Масштаб 1:2000

Используемые условные знаки и обозначения:

- | | | | |
|---|-----------------------------------|---|--|
|  | Характерная точка границы объекта |  | Граница муниципального образования |
|  | Граница публичного сервитута |  | Граница земельного участка, учтенного в ЕГРН |
|  | Граница кадастрового квартала |  | Надпись кадастрового номера земельного участка |
|  | Номер кадастрового квартала |  | линия ВЛ-110 кВ Балтийская - 5 |

Подпись _____




Гришанин И. В.

Дата 10 сентября 2024 г.

:41236



Ленинградская область
Ломоносовский муниципальный район
Русско-Высоцкое сельское поселение



47:14:1302001

Масштаб 1:2000

Используемые условные знаки и обозначения:

- Характерная точка границы объекта
- Граница публичного сервитута
- Номер кадастрового квартала
47:14:0302008

- Граница земельного участка, учтенного в ЕГРН
- Надписи кадастрового номера земельного участка
:43
- линия ВЛ-110 кВ Балтийская - 5

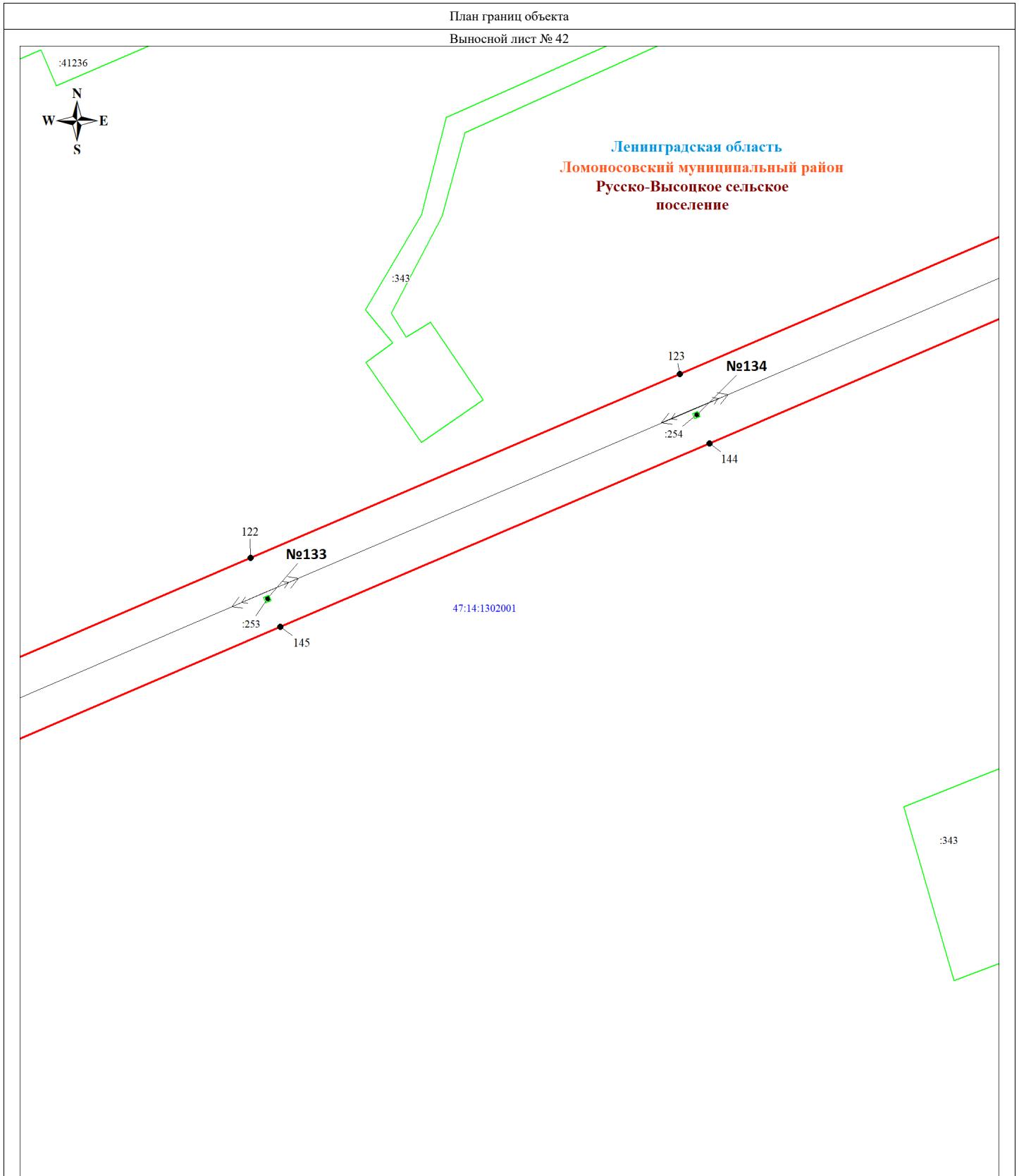
Подпись



Грипанова И. В.

Дата 10 сентября 2024 г.

План границ объекта
Выносной лист № 42



Масштаб 1:2000

Используемые условные знаки и обозначения:

- 1 Характерная точка границы объекта
- ▭ (красная) Граница публичного сервитута
- 47:14:0302008 Номер кадастрового квартала

- ▭ (зеленая) Граница земельного участка, учтенного в ЕГРН
- :43 Надписи кадастрового номера земельного участка
- ↔ линия ВЛ-110 кВ Балтийская - 5

Подпись

Ирина Владимировна Гришанина
Гришанина И. В.
Квалификационный № 24-15-857
Аттестат
ИРИНА ВЛАДИМИРОВНА

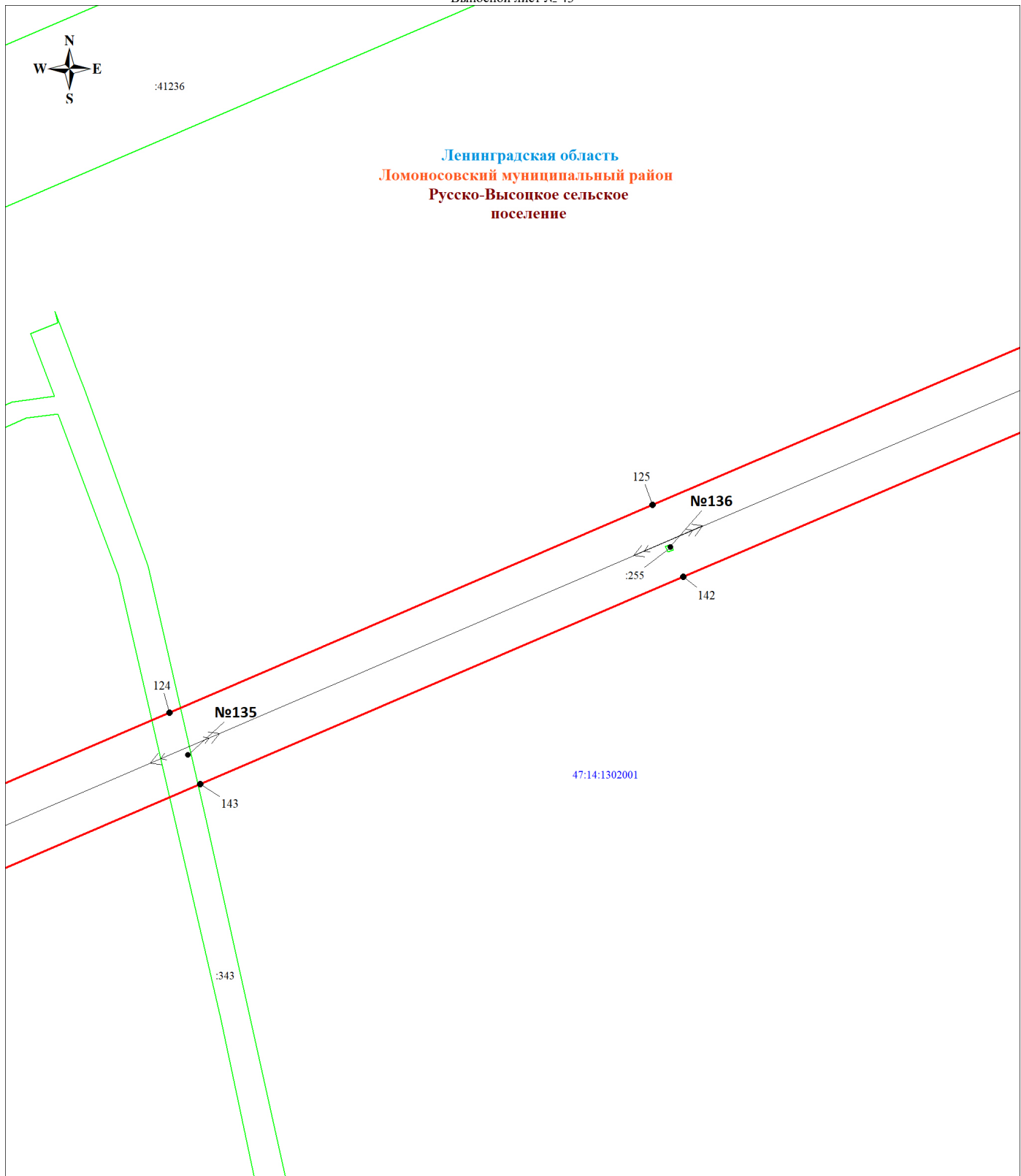
Дата 10 сентября 2024 г.

План границ объекта
Выносной лист № 43



:41236

Ленинградская область
Ломоносовский муниципальный район
Русско-Высоцкое сельское
поселение



47:14:1302001

Масштаб 1:2000

Используемые условные знаки и обозначения:

●1 Характерная точка границы объекта

▭ Граница земельного участка, учтенного в ЕГРН

▭ Граница публичного сервитута

:43 Надписи кадастрового номера земельного участка

47:14:0302008 Номер кадастрового квартала

↔ линия ВЛ-110 кВ Балтийская - 5

Подпись



Грипанова И. В.

Дата 10 сентября 2024 г.

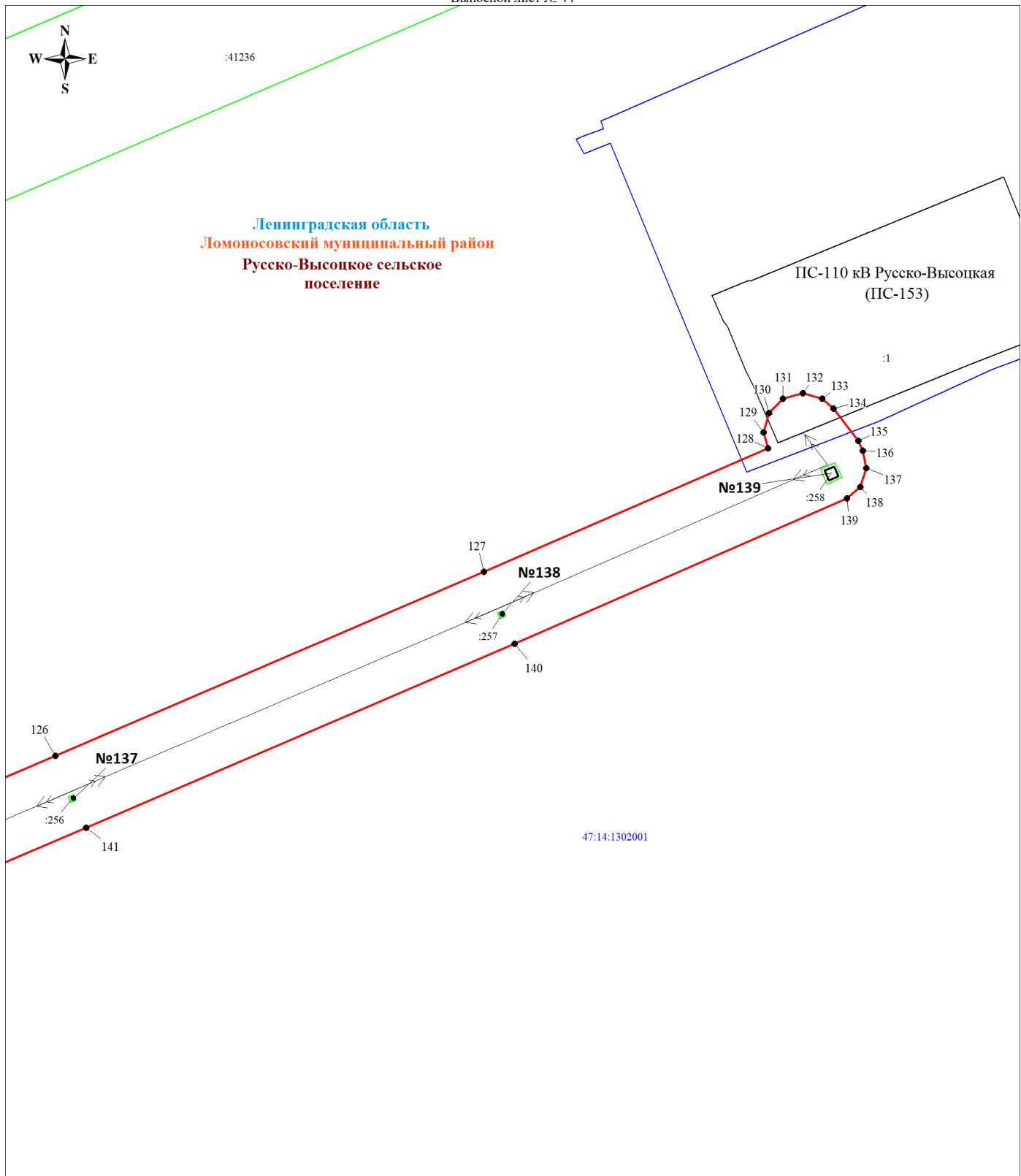
План границ объекта
Выносной лист № 44



:41236

Ленинградская область
Ломоносовский муниципальный район
Русско-Высоцкое сельское поселение

ПС-110 кВ Русско-Высоцкая
(ПС-153)



47:14:1302001

Масштаб 1:2000

Используемые условные знаки и обозначения:



Характерная точка границы объекта



Граница публичного сервитута



Граница кадастрового квартала

47:14:0302008

Номер кадастрового квартала



Граница земельного участка, учтенного в ЕГРН



Надписи кадастрового номера земельного участка



Граница территории подстанции



линия ВЛ-110 кВ Балтийская - 5

Подпись



Дата 10 сентября 2024 г.

Установление сервитута (публичного сервитута) в отношении земельного участка, находящегося в государственной или муниципальной собственности

Дата подачи: 07.10.2024

№ 4681723121

Ленинградский областной комитет по управлению государственным имуществом
(Наименование органа, уполномоченного на предоставление услуги)

Сведения о представителе	
Категория представителя	Физическое лицо
Полное наименование	Гришанина Ирина Владимировна
Фамилия	Гришанина
Имя	Ирина
Отчество	Владимировна
Адрес электронной почты	grishaninairina@mail.ru
Номер телефона	+7(923)3651668
Дата рождения	17.02.1987
Пол	Женский
СНИЛС	120-911-825 20
Адрес регистрации	660012, край. Красноярский, г. Красноярск, ул. Семафорная, д. 201, кв. 87
Адрес проживания	660012, край. Красноярский, г. Красноярск, ул. Семафорная, д. 201, кв. 87
Гражданство	РОССИЯ
Документ, удостоверяющий личность представителя	
Тип документа	Паспорт гражданина Российской Федерации
Серия	0422
Номер	916885
Дата выдачи	20.01.2023
Кем выдан	ГУ МВД России по Красноярскому краю
Код подразделения	240027

Сведения о заявителе	
Категория заявителя	Юридическое лицо
Полное наименование	Публичное акционерное общество «Россети Ленэнерго»
Краткое наименование	Сокращенное наименование (при наличии) ПАО «Россети Ленэнерго»
Организационно-правовая форма	Непубличное акционерное общество
ОГРН	1027809170300
ИНН	7803002209
Адрес регистрации	197349, г. Санкт-Петербург, ул. Гаккелевская, литера а
Вариант предоставления услуги	
Выберите цель установления публичного сервитута	Строительство, реконструкция, эксплуатация, капитальный ремонт инженерных сооружений
Выберите случаи установления публичного сервитута для инженерных сооружений	Эксплуатация инженерных сооружений
Право заявителя на инженерное сооружение зарегистрировано в ЕГРН?	Право зарегистрировано в ЕГРН
Использование земельного участка или объекта недвижимости будет затруднено (невозможно) вследствие установления публичного сервитута?	Не будет затруднено (невозможно)
Установление публичного сервитута повлечет реконструкцию или снос линейного объекта или иного сооружения?	Не повлечет
Публичный сервитут устанавливается на землю или на земельный участок?	
Земельный участок стоит на кадастровом учете	Да
Земельный участок планируется использовать полностью?	
Планируется использовать весь земельный участок	Да
Сведения о земельном участке	
Кадастровый номер земельного участка	47:14:0302008:48

Описание местоположения земельного участка	Ленинградская область, Ломоносовский район, МО "Низинское сельское поселение", ЗАО "Петродворцовое"
Сведения о земельном участке	
Кадастровый номер земельного участка	47:14:0302008:43
Описание местоположения земельного участка	Ленинградская область, Ломоносовский район, МО "Низинское сельское поселение", ЗАО "Петродворцовое"
Сведения о земельном участке	
Кадастровый номер земельного участка	47:14:0302008:35
Описание местоположения земельного участка	Ленинградская область, Ломоносовский район, МО "Низинское сельское поселение", ЗАО "Петродворцовое"
Сведения о земельном участке	
Кадастровый номер земельного участка	47:14:0302008:44
Описание местоположения земельного участка	Ленинградская область, Ломоносовский район, МО "Низинское сельское поселение", ЗАО "Петродворцовое"
Сведения о земельном участке	
Кадастровый номер земельного участка	47:14:0302008:1193
Описание местоположения земельного участка	Российская Федерация, Ленинградская область, Ломоносовский муниципальный район, Низинское сельское поселение, д. Троицкая Гора
Сведения о земельном участке	
Кадастровый номер земельного участка	47:14:0302008:1194
Описание местоположения земельного участка	Российская Федерация, Ленинградская область, Ломоносовский муниципальный район, Низинское сельское поселение, д. Троицкая Гора
Сведения о земельном участке	
Кадастровый номер земельного участка	47:14:0302008:1192

Описание местоположения земельного участка	Российская Федерация, Ленинградская область, Ломоносовский муниципальный район, Низинское сельское поселение, д. Троицкая Гора
Сведения о земельном участке	
Кадастровый номер земельного участка	47:14:0302008:31
Описание местоположения земельного участка	Ленинградская область, Ломоносовский район, МО "Низинское сельское поселение", ЗАО "Петродворцовое"
Сведения о земельном участке	
Кадастровый номер земельного участка	47:14:0302008:32
Описание местоположения земельного участка	Ленинградская область, Ломоносовский район, МО "Низинское сельское поселение", ЗАО "Петродворцовое"
Сведения о земельном участке	
Кадастровый номер земельного участка	47:14:0302008:7
Описание местоположения земельного участка	Ленинградская область, Ломоносовский район, МО "Низинское сельское поселение", д. Троицкая Гора, квартал 8, участок 3/3
Вид права заявителя на инженерное сооружение	
Вид права заявителя на инженерное сооружение	собственность
Условия публичного сервитута	
Обоснование необходимости установления публичного сервитута	В соответствии с п. 1 ст. 39.37 Земельного Кодекса Российской Федерации публичный сервитут устанавливается для эксплуатации существующего объекта электросетевого хозяйства "Линейное сооружение - ВЛ 110 кВ Балтийская-5" являющегося объектом регионального значения необходимы для организации электроснабжения населения и подключения (технологического присоединения) к сетям инженерно-технического обеспечения.

Подтверждаю, что сведения, указанные в настоящем ходатайстве, на дату представления ходатайства достоверны; документы (копии документов) и содержащиеся в них сведения соответствуют требованиям, установленным статьей 39.41 Земельного кодекса Российской Федерации	Да
Срок установления публичного сервитута, мес.	588
Документы	
Сведения о границах публичного сервитута	Свидетельство ПАО Россети Ленэнерго.pdf
Сведения о границах публичного сервитута	Графическое описание.pdf
Сведения о границах публичного сервитута	Перечень земельных участков.docx
Сведения о границах публичного сервитута	Свидетельство.pdf
Сведения о границах публичного сервитута	Доверенность.pdf
Сведения о границах публичного сервитута	письмо КГП Лен.области по схеме терпланирования.pdf
Сведения о границах публичного сервитута	Выписка из ЕГРЮЛ ПАО Россети Ленэнерго.pdf
Сведения о границах публичного сервитута	Изменения в Устав ПАО Россети Ленэнерго.pdf
Документ, подтверждающий полномочия представителя на подачу заявления от имени юридического лица	Доверенность.pdf